



Pro srdce & duši

***Objevujte pěšky poutní
cestu Via Sacra***



Stand 2021 | Die Nummerierung der Stationen bedeutet keine Wertung oder dauerhafte Markierung, sie entspricht dem derzeit aktuellen Stand der touristischen Route.
 Stan 2021 | Numeracja punktów nie oznacza klasyfikacji poszczególnych stacji ani trwałego oznakowania szlaku, odpowiada jedynie aktualnemu statusowi trasy turystycznej.
 Stau 2021 | Dané číslovaní zastávek nepředstavuje žádné hodnocení nebo trvalé značení, odpovídá pro tuto dobu aktuálnímu stavu turistické trasy.

Obsah

Úvod.....	5	Z Oybinu do Großschönau (22 km)	47
Z Kamenge do Crostwitz (18 km)	8	Z Großschönau do Herrnhutu (24 km)	50
Z Crostwitzu do Budyšína (18 km).....	12	Z Herrnhutu do Löbau (15 km)	52
Z Budyšína do Cunewalde (Weigsdorfu)	16	Adresář ubytování	56
Z Cunewalde (Weigsdorfu) do Löbau (23 km).....	18	Místní rejstřík	61
Z Löbau do Sohland am Rotstein (17 km)	22		
Ze Sohland am Rotstein do			
Nieder-Rengersdorfu (Kodersdorfu) (23 km).....	26		
Z Nieder-Rengersdorfu do Görlitzu (18 km)	29		
Z Görlitzu do Hagenwerderu (22 km).....	32		
Z Tauchritzu/Hagenwerderu do kláštera St. Marienthal (19 km) ...	37		
Z kláštera St. Marienthal do Žitavy (20 km)	40		
Ze Žitavy do Oybinu (15 km)	42		

Plánky měst

Kamenz.....	11
Budyšín	15
Löbau	25
Görlitz	35
Žitava.....	45



Kostel bývalého františkánského kláštera sv. Anny (sakrální muzeum, Kamenz) s pěti uzácnými vyřezávanými oltáři



Velké žitavské postní plátno z roku 1472



Opatství ženského cisterciáckého kláštera St. Marienstern u Panschwitz-Kuckau



Zahrada biblických rostlin u areálu kláštera St. Marienthal



Kaple Božího hrobu v Görlitzu

Trasa poutní cesty VIA SACRA

Tiché chuíle i rozmanitá setkání. Prosté i honosné chrámy Páně. Romantická města a okouzující přírodní scenérie. Překvapivě aktuální starobylé příběhy. Tradiční umělecká díla a jedinečné poklady. VIA SACRA (Svatá cesta) je jako šňůra perel spojující posvátná umělecká díla evropského významu, duchovní místa neobyčejné síly a svědky zásadních historických zuratů.

Cestou se ponoříte do více než tisícileté historie dávného kulturního regionu ve středu Evropy, který je pro mnohé stále „TERRA INCOGNITA“. Nejenže získáte nové znalosti, ale prožijete i klidné a nezapomenutelné chuíle. Vydejte se na cestu bez hranic, staletími, k rojímání. VIA SACRA se tak stane duchovní poutí do vašeho vlastního středu, bohatou na setkání a překvapení – například díky nečekané odbočce do Jeruzaléma.

Zvláštnosti trasy

VIA SACRA zahrnuje celkem 20 zastavení; devět u Horní Lužici (D), tři ve Slezsku (PL) a osm u Čechách (CZ). Tento turistický průvodce informuje o trase a zastaveních na německé straně. Stezka vede podél kopců, skalních masivů a říčních niv. Jen málokterý jiný německý region nabízí tolik kultury a přírody zároveň. Celková délka trasy je asi 274 kilometrů.

Na cestě ze Žitavy k zastavení u kláštera a hradu Oybin v Žitavských horách je třeba zdolat několik prudších stoupání nebo lze využít lákavou možnost a překonat tuto vzdálenost parní úžkokolejkou.

Přnocování

Ve městech podél VIA SACRA naleznete širokou nabídku ubytování. V obcích byste si ale měli hledat ubytování s dostatečným předstihem.



Zřícenina hradu Oybin na stejnojmenném kopci v Žitavských horách



Penzion a konferenční středisko KOMENSKÝ, Herrnhut



*Ubytovací zařízení St.-Wengelaus-Stift,
Jauernick Buschbach*

Obzvlášť lze doporučit církevní zařízení, jako je Bildungsgut Schmochtitz (u Budyšína), St.-Wengelaus-Stift v Jauernick-Buschbachu (u Görlitzu), Pilgerhäusl v Hirschfelde, penzion při klášteře St. Marienthal (Ostřitz) a penzion a konferenční středisko KOMENSKÝ Evangelické Jednoty bratrské (Herrnhut). Tato ubytovací zařízení kombinují moderní komfort v historických budovách s možnostmi duchovního impulzu.

Turistické informace

Turistické informace Kamenz

📍 Schulplatz 5, 01917 Kamenz
☎ 035783/79205 @ kamenzinformation@kamenz.de 🌐 kamenz.de

Turistické informace Budyšín

📍 Hauptmarkt 1, 02625 Bautzen
☎ 03591/42016 @ touristinfo@bautzen.de
🌐 bautzen.de

Turistické informace Löbau

📍 Altmarkt 1, 02708 Löbau
☎ 03585/450140 @ touristinfo@loebau.de
🌐 loebau.de

Turistické informace Spreequell-Land

📍 Hauptstraße 214 a, 02739 Kottmar
OT Eibau ☎ 03586/702051
@ info@faktorenhof-eibau.de
🌐 faktorenhof-eibau.de

Turistické informace Obercunnersdorf

📍 Hauptstraße 65, 02708 Kottmar OT
Obercunnersdorf ☎ 035875/60954
@ info@obercunnersdorf.de
🌐 obercunnersdorf.de

Europastadt Görlitz Zgorzelec GmbH Informace o městě Görlitz

📍 Obermarkt 32, 02826 Görlitz
☎ 03581/47570
@ willkommen@europastadt-goerlitz.de
🌐 goerlitz.de

Turistické informační centrum Na- turpark Zittauer Gebirge (přírodního parku Žitavské hory)

📍 Markt 1, 02763 Zittau
☎ 03583/7976400
@ tourismuszentrum@zittauer-gebirge.com
🌐 zittauer-gebirge.com

Turistické informace v penzionu „Blaue Kugel“
📍 Hauptstraße 97, 02733 Cunewalde,
☎ 035877/80888
✉ @touristinfo@cunewalde.de
🌐 cunewalde.de

Turistické informace Herrnhut
📍 Comeniusstraße 6, 02747 Herrnhut
☎ 035873/2288 ✉ @tourismus@herrnhut.de
🌐 herrnhut.de

Turistické informace Naturparkhaus Zittauer Gebirge (Dům přírodního parku Žitavské hory)
📍 Hauptstraße 28, 02799 Großschönau OT Waltersdorf ☎ 035841/2146
✉ @touristinfo@grossschoenau.de
🌐 grossschoenau.de

Turistické informace Oybin v „Haus des Gastes“
📍 Hauptstraße 15, 02797 Oybin
☎ 035844/73311 ✉ @info@oybin.com
🌐 oybin.com

Informace na internetu

🌐 www.oberlausitz.com/viasacra
informuje o VIA SACRA; naleznete tu mimo jiné fotografie, reportáže a nové krátké filmy. Na velmi podrobných mapách si můžete prohlédnout průběh poutní cesty VIA SACRA.

Doplňkové mapové podklady

📖 Velká cyklistická a turistická mapa **Oberlausitzer Bergland und Nationalpark Böhmisches Schweiz (Horní Lužice a národní park České Švýcarsko)**, úlylety u okolí Löbau, Ebersbach-Neugersdorfu, Rumburku, tipy na zajímavá místa (vyd. Schöne Heimat), 1 : 35 000

📖 Turistický průvodce **KOMPASS Oberlausitz, Lausitzer Heide-, Teich- und Bergland, mit Zittauer Gebirge (Horní Lužice, vřesoviště, jezerní oblast a Lužická hornatina včetně Žitavských hor)**, extra mapa s trasami 1 : 75 000, 55 tras, data GPX ke stažení

📖 Cyklistická a turistická mapa **Oberlausitzer Bergland, Bautzen – Neustadt i. S. – Löbau – Sebnitz (Hornolužická hornatina, Budyšín, Neustadt i. S. - Löbau – Sebnitz)**, úlyletní cíle, možnosti občerstvení a tipy na trávení volného času, odolná proti povětrnostním ulivům, 1 : 50 000

📖 Turistická mapa **Naturpark Zittauer Gebirge (přírodní park Žitavské hory)**, úlyletní cíle, možnosti občerstvení a tipy na trávení volného času, odolná proti povětrnostním ulivům a roztržení, otíratelná, s přesností GPS, 1 : 25 000

Literatura (v němčině)

📖 **Unterwegs auf der Via Sacra: Begegnungen, die berühren**
vyd. Volker Dudeck, 2012, 240 s. (pouze u antikvariáttech)

Kamenz–Crostwitz | 1. etapa | 18 km

Pokud se vydáte po cestě VIA SACRA ze západu, dostanete se nejprve do města Kamenz. Za návštěvu tu stojí čtyři gotické kostely. V hlavním kostele Panny Marie byl v roce 1729 pokřtěn básník Gotthold Ephraim Lessing. Tento bohatě zdobený chrám je jediným halovým kostelem na sever od Alp postaveným úhradně ze žuly. Hned vedle stojí opevněný kostel, u němž Johann Gottfried Lessing, otec slavného básníka, působil jako katecheta. Pozoruhodné umělecké poklady se nacházejí také u pohřebním kostele sv. Jošta. Rozhodně nelze vynechat prohlídku kostela bývalého františkánského kláštera sv. Anny (nyní sakrálního muzea) s pěti vzácnými vyřezávanými oltáři z počátku 16. století. Za zhlédnutí stojí rovněž Lessingovo muzeum a Muzeum západní Lužice.

Příjezd

Po dálnici se do Kamenze dostanou rychle a pohodlně cestující ve směru z Lipska, Drážďan a Görlitzu (A4) nebo z Berlína a Prahy (A13). Vlaková stanice Kamenz (regionální ulak Drážďany–Kamenz).

Nejzajímavější místa na trase

Trasa vede zpočátku předměstími Kamenze po Hornolužické okružní cestě (Oberlausitzer Ringweg), pak stinnými lesy a mezi poli. Z okružní cesty sejdete směrem na Wendischbaselitz. V této lužickosrbské obci uvidíte typické trojboké usedlosti a mnoho křížů. Stežka vede po pěkných, starých venkovských cestách, z nichž některé mají charakter alejí. Pokračujte po Via Regia směrem na Panschwitz-Kuckau. Při kraji osady Dürrwicksnitz je k vidění pozoruhodný sloup uzkříšení. Vrcholem této etapy je pak opatství ženského cisterciáckého kláštera St. Marienstern v Panschwitz-Kuckau.

Charakteristika etapy

Převážně rovinatá etapa bez výrazných stoupání. V obcích asfalt, jinak převážně polní a lesní šterkové cesty.

Značení

Z Kamenze k odbočce na Wendischbaselitz (na km 7,0 GPS 51.2769753N, 14.1616578E)

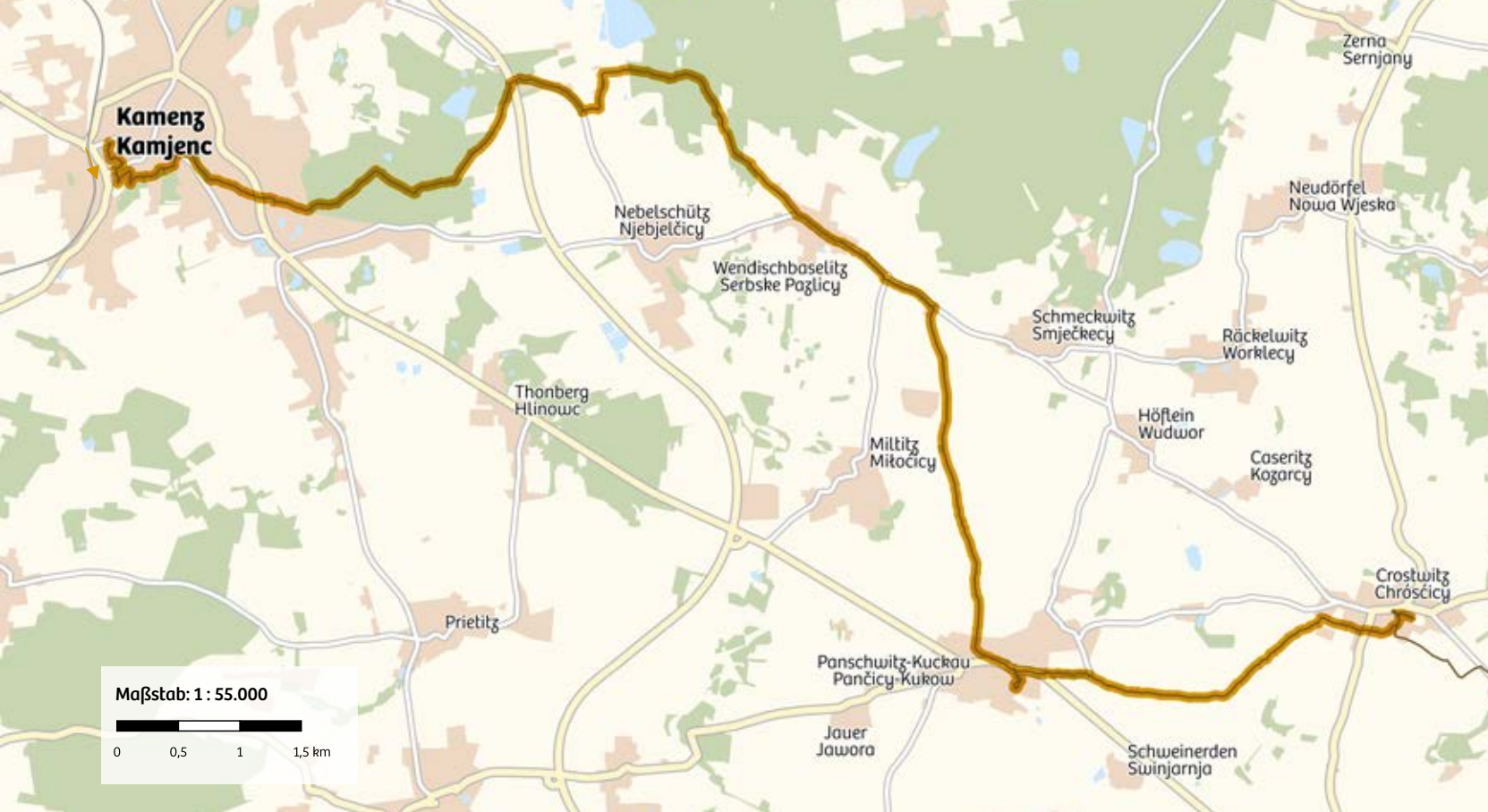


Kláster St. Marienstern v Panschwitz-Kuckau

Hornolužická okružní cesta, značení: červený bod, až k Wendischbaselitz neznačeno, odtud dále po Via Regia. Z Panschwitz-Kuckau do Crostwitzu modrá značka.

Dopravní spojení

- » **Sandmühle:** autobus do Kamenze (místní část obce Nebelschütz, pouze po–pá)
- » **Wendischbaselitz:** autobus do Kamenze (pouze po–pá)
- » **Panschwitz-Kuckau:** autobus směr Kamenz a Budyšín (denně)
- » **Crostwitz:** autobus směr Kamenz (pouze po–pá)



**Kamenz
Kamjenc**

Nebelschütz
Njebjelčicy

Wendischbaselitz
Serbske Paglicy

Thonberg
Hlinowc

Miltitz
Mitocicy

Schmeckwitz
Smječkecy

Räckelwitz
Worklecy

Höflein
Wudwor

Caseritz
Kogarcy

Prietitz

Panschwitz-Kuckau
Pančicy-Kukow

Jauer
Jawora

Schweinerden
Swinjarnja

Crostwitz
Chrosčicy

Neudörfel
Nowa Wjeska

Zerna
Sernjany

Maßstab: 1 : 55.000



Kamenz

Kláštevní kostel a sakrální muzeum sv. Anny

📍 Schulplatz 5, 01917 Kamenz
☎ 03578/379205 🕒 listopad–březen: po–pá 10–18, so/ne/svátky 11–16, duben–říjen: po–pá 10–18, so/ne/svátky 10–13, 14–18

Evangelický kostel Panny Marie

📍 Kirchstraße 20, 01917 Kamenz
@ info@kirchgemeinde-kamenz.de
☎ 03578/304199 🕒 květen–říjen: téměř denně od 10 do 18

Kostel sv. Jošta

📍 Königsbrücker Straße, 01917 Kamenz
@ info@kirchgemeinde-kamenz.de
☎ 03578/304199 🕒 květen–říjen: téměř denně od 10 do 18

Lessingovo muzeum

📍 Lessingplatz 1, 01917 Kamenz
@ kontakt@lessingmuseum.de
☎ 03578/379111 🕒 út–pá 9–17, so/ne/svátky 13–17, po zavrženo

Muzeum západní Lužice

📍 Pulsnitzer Straße 16, 01917 Kamenz
@ elementarium@museum-westlausitz.de
☎ 03578/78830 🕒 út–ne 10–18 a o všech státních svátcích kromě 1.1., 24.12. a 31.12.

Lékárna sv. Šebestiána (St.-Sebastian-Apotheke)

📍 Mittelweg 5, 01920 Panschwitz-Kuckau
@ balsamhaus.de ☎ 035796/97311

Veřejné toalety

📍 nádraží, Bahnhofstraße, 01917 Kamenz

Nádraží

📍 Kamenz, Bahnhofstraße, 01917 Kamenz

Panschwitz-Kuckau

Ženský cisterciácký klášter St. Marienstern

📍 Cisinskistr. 35, 01920 Panschwitz-Kuckau
☎ 035796/88722 🕒 po–pá 10–16:30, so 12:30–16, ne 9–17



Kostel Panny Marie, hlavní oltář
(řířidlový oltář z roku 1519), Kamenz



Crostwitz–Budyšin | 2. etapa | 18 km



Než se vydáte na cestu, podívejte se v Crostwitzu na kostel a křížovou cestu, která vede podél hřbitovní zdi. Přitom jistě upoutá vaši pozornost hrob Jurije Brěžana. Patrně nejznámější lužickosrbský spisovatel žil nedaleko, v osadě Dreihäuser. Cesta vás povede nejprve směrem na Prautitz a po místních komunikacích projdete obcemi Storcha a Dreikretscham. Poté se po polní cestě (a současně cyklostezce) dostanete

k památníku tisíciletí. Zde stojí sochy svatých Cyrila a Metoděje, slovanských věrozvěstů, kteří v 9. století šířili mezi slovanskými národy křesťanství. Trasa pokračuje po Via Regia po vedlejších komunikacích přes obce Oberuhna a Salzenforst. Stromy podél silnice často poskytují stín a rozhledy jsou odtud daleké. V Budyšině poutní cesta překračuje řeku Sprévu a míří uzhůru do krásného starobylého centra.

Alternativní trasa vede od památníku tisíciletí po silnici přes Schmochtitz (Bildungsgut Schmochtitz Sankt Benno) a Temritz do Budyšina (odbočka na křižovatce 51.2172975N, 14.3515631E).

Charakteristika etapy etapy

Převážně rovinatá etapa, jen několik málo mírných stoupání a klesání. Stezka vede ze zhruba 20 % po polních cestách a z 80 % po asfaltu, a to většinou po vedlejších silnicích s poměrně nízkou hustotou provozu. Pro lužickosrbskou sídelní oblast jsou charakteristické četné kříže

u obcí a na křižovatkách cest. Vzhledem k tomu, že Via Regia probíhá opačně, nachází se i značení pouze v tomto směru. Na to je třeba si dát pozor.

Pokud neradi chodíte po silnicích a asfaltu, doporučujeme využít autobus a pravidelné (denní) spojení z Budyšina do Panschwitz-Kuckau (linka 102, Budyšin–Kamenz).

Značení

Trasa do Budyšina vede úhradně po poutní cestě Via Regia.

Dopravní spojení

- » **Autobus** (po-pá) v obcích Crostwitz (směr Kamenz), Storcha (směr Budyšin), Dreikretscham, Oberuhna (směr Budyšin), Salzenforst (směr Budyšin)
- » V **Budyšině** vlak směr Drážďany a Görlitz, regionální autobusy



Crostwitz
Chróścicy

Lauske
Łusć

Guhra
Hóra

Prautitz
Prawoćicy

Pannewitz
Banecy

Saritsch
Zaręc

Loga
Łahow

Milkwitz
Mikćicy

Radibor
Radwor

Bornitz
Boranecy

Luttowitz
Lutobć

Quatitz
Chwaćicy

Dahlowitz
Dalicy

Nucknitz
Nuknica

Storcha
Bačań

Dreikretscham
Haslow

Cölln
Chelno

Neubornitz
Nowe Boranecy

Kronförstchen
Křiwa Boršč

Lehndorf
Lejno

Sollschwitz
Sulšecy

Muschelwitz
Myšecy

Schmochtitz
Smochćicy

Großwelka
Wulki Wjelkow

Lubachau
Lubochow

Talsperre
Boutzen

Auschkowitz

Prischwitz
Prěcicy

Oberuhna
Horni Wunjow

Niederuhna
Delni Wunjow

Kleinwelka
Mały Wjelkow

Neumalsitz
Nowe Matsecy

Pannewitz

Pietzschwitz
Běcicy

Cobleng
Koblicy

Bolbritz
Bolborcy

Salgenforst
Stona Boršč

Temritz
Cemjercy

Teichnitz
Cichańca

Oehna
Wawnjow

Großhänchen

Nedaschütz
Njednosaecy

Bloaschütz
Błohašecy

Göda
Hodžij

Semmichau
Zemichow

Kleinförstchen
Mata Boršč

Oberförstchen
Hornja Boršč

Nadelwitz
Nadganecy

Maßstab: 1 : 75.000




0 0,5 1 1,5 2 km

**Bautzen
Budyšin**




Vzdělávací centrum Bildungsgut
Schmochtitz Sankt Benno

Schmochtitz

-  **Vzdělávací centrum Bildungsgut Schmochtitz Sankt Benno** (bývalý zámek)
 - 📍 Schmochtitz 1, 02625 Bautzen
 - ✉ info@bg-schmochtitz.de 📞 035935/220
 - 🌐 bildungsgut-schmochtitz.de

Radibor

-  **Památník milénia**
 - 📍 02627 Radibor ⌚ ve směru od obce Schmochtitz (od Budyšína) u silnice spojující obce Uhna a Loga

Budyšín

-  **Katedrála sv. Petra s klenotnicí**
 - 📍 An der Petrikirche 6, 02625 Bautzen
 - ✉ archiv@ordinariat-bautzen.de
 - 📞 03591/351950 ⌚ po–pá 10–16, so 10–16, ne 12–16
-  **Stará vodárna (Alte Wasserkunst)**
 - 📍 Wendischer Kirchhof 2, 02625 Bautzen
 - ✉ info@altewasserkunstbautzen.de
 - 📞 03591/41588 ⌚ leden: so/ne 10–16, únor a březven: denně 10–16, duben–říjen: denně 10–17, listopad a prosinec: denně 10–16
-  **Mikulášský hřbitov**
 - 📍 Nicolaipforte 2, 02625 Bautzen
 - ⌚ prosinec/leden: 8–16, únor/listopad: 8–17, březven/říjen: 7–18, duben/září: 7–19, květen–srpen: 7–20
-  **Památník Budyšín**
 - 📍 Věžnice Budyšín I, známá jako „Gelbes Elend“ („Žlutá bída“), a Budyšín II – věznice Stasi
 - 📍 Weingangstraße 8A, 02625 Bautzen
 - 📞 03591/40474
 - 🌐 stsg.de/cms/bautzen/startseite

-  **Městské muzeum Budyšín**
 - 📍 Kornmarkt 1, 02625 Bautzen
 - 📞 03591/534933 ⌚ po zauřeno, mimo státní svátky, út–ne 10–17, říjen–březven do 18
-  **Lužickosrbské muzeum**
 - 📍 Ortenburg 3, 02625 Bautzen
 - ✉ c.bogusz@sorbisches-museum.de
 - 📞 03591/2708700 ⌚ út–ne 10–18, po zauřeno, mimo státní svátky, 24., 25. a 31. 12. zauřeno
-  **Dinopark Budyšín (Saurierpark Bautzen)**
 - 📍 Saurierpark 1, 02625 Bautzen
 - OT Kleinwelka ✉ info@saurierpark.de
 - 📞 035935/3036 🌐 saurierpark.de
-  **Nádraží**
 - 📍 Rathenauplatz 1, 02625 Bautzen



Katedrála sv. Petra u Budyšině, nejstarší a největší simultánní kostel v Německu



Budyšín–Cunewalde (Weigsdorf) | 3. etapa | 18 km

Jakmile opustíte městskou zástavbu Budyšína, naražíte téměř jen na samé lesy, skály a pole. Po pohodlné luční pěšině brzy přijдете k lesu, kde se nachází první zajímavý bod této etapy: hora Schmoritz se zbytky starého opevnění z doby bronzové (tzv. lužická kultura), které se využívalo ještě ve slovanských dobách. Stezka pokračuje k hostinci „Rote Schenke“ a odtud na vrchol Hromadniku.

Podle pověstí řádil na této hřebenové cestě ďábel – nacházejí se tu totiž divoké rozeklané skály, z nichž některé vypadají jako čertova tuář, a drobné útvary jako Čertova noha (Teufelsfuß), Čertovo umyvadlo (Teufelswaschbecken) a Čertovo okno (Teufelsfenster). Nejvyšším bodem trasy je hora Czorneboh (Černý bůh), místo, které hrálo významnou roli u předkřesťanském náboženství. Z věže na jejím vrcholu je určitý úhled a horská bouda nabízí možnost občerstvení. Po i nadále pěkných cestách, kolem luk a lesů plných náprstníku se brzy dostanete do Cunewalde nebo Weigsdorfu.

Alternativou k hotelu ve Weigsdorfu je buď „Scheunen-Oase“ v Cunewalde včetně možnosti spaní na seně nebo horské středisko Bieleboh.

Charakteristika etapy etapy

Kopcovitá etapa (cca 500 úvškových metrů stoupání a klesání) se stoupáním na Schmoritz a Czorneboh, z hřebene prudší klesání, téměř úhradně po nádherných polních a lesních cestách a pěšinách. Kromě Budyšína a Cunewalde žádná silnice, žádný asfalt.

Značení

Značení je až na výjimky dobré. Z Budyšína se udejte po zelené značce. Pokud vyjete od budyšínského ulakového nádraží, po 3,6 km na 51,1532828N, 14,4477525E odbočuje značka ulevo směrem na Grubditz – vy dále pokračujte rovně po zřetelné cestě. Na 51.1362406N, 14.4550050E (5,7 km od startu) ustupte do lesa a odbočte ulevo po lesní cestě. Opět se objeví zelená značka, po které se dostanete k ukazateli Schmoritz – Rote Schenke (51.1324031N,

14.4680942E). Odtud vás žlutý bod dovede k Rote Schenke a odtud pak žlutý pruh k hřebenu (Kammweg). Dále sledujte modrý bod, a to až na vrchol Czornebohu. Z Czornebohu sejdete po červené k rozcestníku (51.1120528N, 14.5152261E), u něhož se dáte doprava po zeleně značené okružní stezce kolem Rundwanderweg Cunewalde. Po ní dojdete přes Schönberg až do Weigsdorfu. Pozor: špatné a matoucí značení – sledujte trasu! Jedním z možných cílů je hotel a restaurace „Alter Weber“ ve Weigsdorfu.

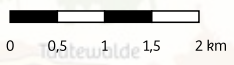
Dopravní spojení

- » **Budyšín:** ulaky směr Drážďany a Görlitz, regionální autobusy všemi směry, městská doprava (pokud si chcete ušetřit chůzi od nádraží městem do přírody: autobusová linka č. 5 do zastávky Thrombergsiedlung (konečná)).
- » **Cunewalde (také Weigsdorf-Köblitz):** autobusy směr Löbau a Budyšín (o víkendech zčásti na zavolání), jinak pouze obce v blízkosti trasy, tam jen po–pá, zčásti na zavolání (www.zuon.de)



Bautzen Budyšin

Maßstab: 1 : 80.000



Cunewalde (Weigsdorf-Köblitz)–Löbau | 4. etapa | 23 km

Obec Cunewalde, pruně zmiňovaná v roce 1222, je jednou z největších v Horní Lužici. Její malebná poloha v široké ledoucové kotlině mezi horskými pásmy Czorneboh a Bieleboh (Bílý bůh) jí dodává zvláštní půvab. VIA SACRA prochází obcí díky kostelu, který je s 2 632 místy největším vesnickým kostelem v Německu. Bronzový památník obětem první světové války vytvořil německo-židovský sochař Benno Elkan, který je také autorem velké menory před jeruzalémským Knesetem. Na hřbitově se nachází hrobka spisovatele Wilhelma von Polenze (autor románu „Der Büttnerbauer“), který byl úzce spjat s Gerhardem Hauptmannem, Rainerem Mariou Rilke, Luem Tolstým, Erichem Mühsamem a Theodorem Fontanem. A další superlativ: Cunewalde je s jedenácti kilometry nejdelší ulicovou vesnicí v Německu.

Prvním cílem této etapy je Bieleboh. Poutník nejprve pomaleji, pak strměji stoupá, až dosáhne hřebene a samotného vrcholu. Z ušně je nádherný panoramatický výhled. Po hřebeni vede

cesta na východ, v serpentínách směrem do Löbau. V blízkosti stezky se dále nachází zajímavý čedičový výchoz, Bubenik, s pozoruhodnými skalními útvary (jeden připomíná lví hlavu) a teplomilnou flórou. Věž kostela v Löbau je nyní na dosah. Pokud je pro vás tato trasa příliš dlouhá, můžete sež Halbau vydat po cyklostezce souběžně se silnicí nebo popojet autobusem.

Charakteristika etapy etapy

Kopcovitá trasa (asi 450 úškových metrů stoupání a klesání) s delším strmým stoupáním na Bieleboh. Pouch v Cunewalde asfaltový, dále pak většinou zpevněné polní a lesní cesty, občas pěšiny, asfaltu málo. Od obce Oelsa asfalt (kdo by se chtěl této téměř hodinové, poněkud ulekklé procházce předměstím Löbau vyhnout, může jet autobusem ze zastávky Oelsa Tanklager, linka 110).

Značení

Značení často není zrovna kvalitní. Z Cunewalde je nejlepší vydat se neznačenou cestou po pravé

straně místní části Zieglertal. Na křižovatce 51.0876061N, 14.5071869E po zeleně značené cestě ulevo a asi po 50 metrech upravo, dále po zelené až na hřeben. Od vrcholu Bieleboh po žluté až k Halbauer Straße (značení zčásti chybí). Přes Halbauer Straße nejlépe pěšinou mezi polem a lesem na 51.0967569N, 14.5731694E k zelené značce na Kötschauer Straße. Vpravo, po 30 m ulevo, zelený bod (Streitfeld), na kraji Streitfeldu ulevo, obtížný úsek, špatně viditelná cesta lesem. Značení vede až do obce Großdehsa. V obci Kleindehsa je to trochu složitější: doprava přes školní park, doleva kolem budovy školy a sportoviště, pěšinkou podél potoka Litte, pak přes louku. Cestu ukazují velké zelené body. Stezka obchází zprava kopec Bubenik. Z obce Großdehsa modrý bod až do Löbau.

Dopravní spojení

» **Cunewalde (také Weigsdorf-Köblitz):** autobusy směr Löbau a Budyšín (o víkendech zčásti na žaoulání), po cestě dopravní spojení



Cosul Kögty

Schönberg

Nechen

Großdehsa

Cunewalde

Kleindehsa

Oelsa

Weigsdorf-Köblitz

Alllößau

Löbau

Wurbis

Lauba

Lawalde

Beiersdorf

Schönbach

Großschweidnitz

Maßstab: 1 : 70.000

Oppach

Wassergrund

0 0,5 1 1,5 km

Dürrehennersdorf

*Věrné modely hornolužických hrázděných domů u
parku miniatur Umgebіндеhaus-Park u Cunewalde*



pouze v okolních obcích, např. od restaurace u Halbau (zastávka Halbau am Hochstein, linka 110 směr Löbau) a v obcích Klein- a Großdehsa, Oelsa (linka 110 směr Löbau)

Cunewalde



Protestantský vesnický kostel

(zastavení na poutní cestě VIA SACRA)

📍 Kirchweg 8, 02733 Cunewalde

☎ 035877/27431 🕒 kostel otevřen v květnu–říjnu: každý pátek v 15:00 prohlídka s průvodcem, soboty 10–16, neděle po bohoslužbě – 16 :00



Park miniatur Umgebendehaus-Park Cunewalde

📍 Schloßkellergasse 4, 02733 Cunewalde

☎ 035877/27431 🕒 otevřeno od Velikonoc do konce října



Lékárna Kreuz-Apotheke

📍 Bahnhofstraße 2a, 02733 Cunewalde

☎ 035877/22511



Štědrovečerní noc s průvodem sužetel v nejuvětším německém vesnickém kostelu v Cunewalde

Löbau–Sohland am Rotstein | 5. etapa | 17 km

Löbau bylo místem setkání mocného hornolužického spolku šesti měst, založeného v roce 1346, do něhož patřily také Kamenz, Budyšín, Görlitz, Žitava a Lauban (polsky Lubań). Více se dozvíte v Městském muzeu v Löbau. Dominantou města je litinová věž krále Friedricha Augusta (z roku 1854) na vrcholu Löbauer Berg (450 m n. m.), která je evropským unikátem. Tato vyhaslá sopka byla osídlena již v době bronzové, o čemž vypovídá ual gigantických rozměrů.

Na severním okraji města (Kirschallee 1b) stojí za náuštěvu dům Schminke, který architekt Hans Scharoun navrhl pro rodinu výrobce těstovin Fritze Schminkeho. Dům, kterému obyvatelé Löbau s láskou přezdívací „parník na nudle“, je považován za jednu z nejvýznamnějších staveb klasické moderny. Můžete v něm dokonce i přenocovat. V Löbau se vyplatí vidět také krásné hlavní náměstí s mohutnou radnicí a nedaleký kostel sv. Mikuláše z 13. století.

Cesta na Löbauer Berg vede kolem klasicistní budovy Lázní krále Alberta (König-Albert-Bad) a pěknou alejí pak směřuje k vrcholu kopce. Po cestě se nachází „Honigbrunnen“, kvalitní hotel s restaurací. U něj se vyplatí odbočit na stezku Geldkellerweg vedoucí ke stejnojmenné skále a dále k lavičce Oskara Rolleho (Oskar-Rolle-Bank), odkud je nádherný výhled na Lužické hory. Stezka vás pak zavede až na vrchol. Z tamní litinové věže se nabízí fantastický panoramatický výhled.

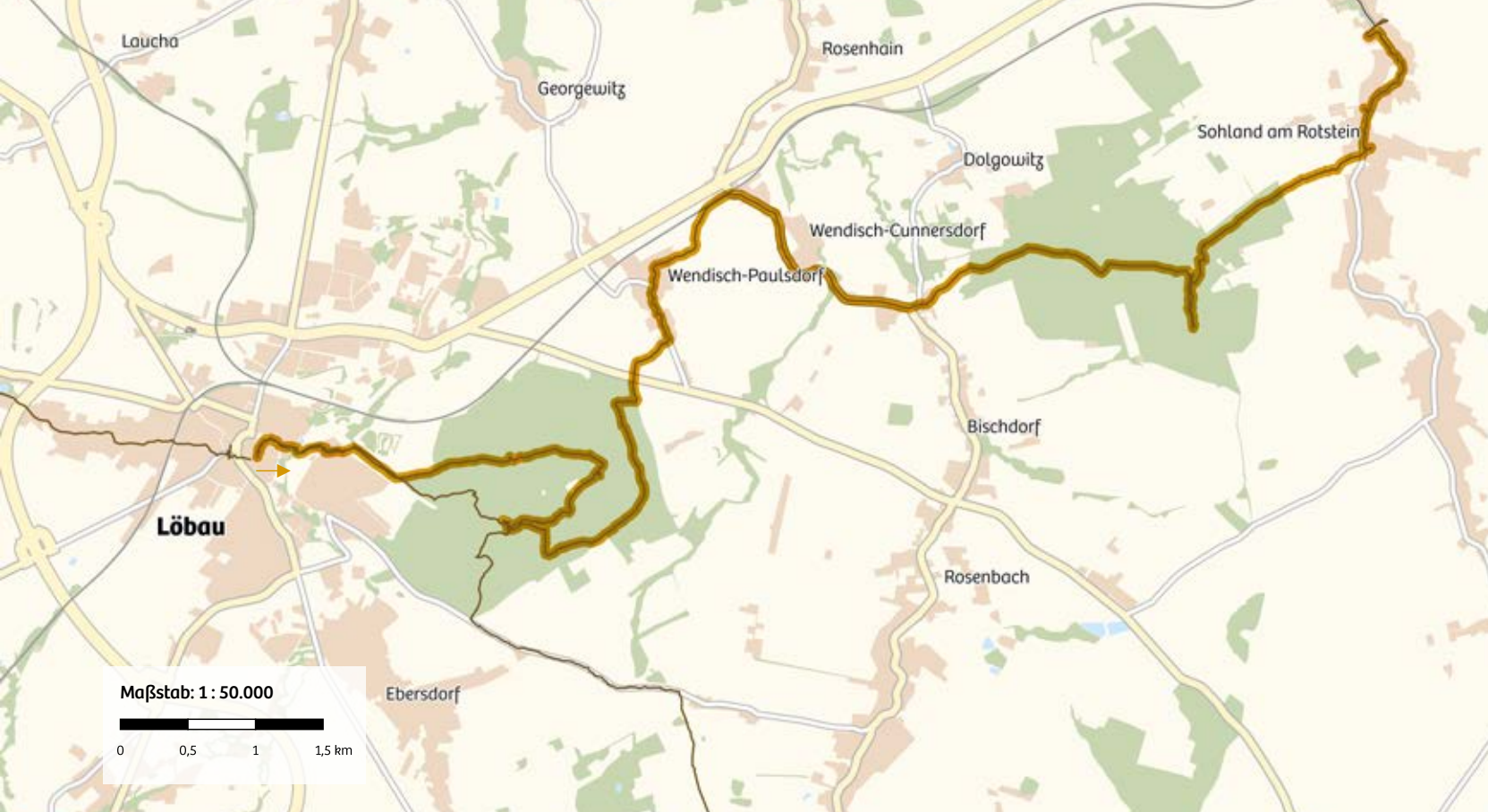
Příjemné lesní cesty vedou do obcí, jejichž přídomek „vendské“ odkazuje na slovanské osídlení. Stezka pokračuje do Rosenbachu, kde začíná ústup na Rotstein. Ten se vyznačuje pozoruhodnou flórou a nádherným výhledem na jih. Z rozhledny na vrcholu se pak nabízí 360stupňový výhled. Následuje sestup kolem Čertova kamene (Teufelsstein) a po úzkých, čarouných lesních a lučních cestách se dojde do obce Sohland am Rotstein.

Náměstí Altmarkt v Löbau



Dům Schminke





Laucha

Georgewitz

Rosenhain

Dolgowitz

Sohländ am Rotstein

Wendisch-Cunnersdorf

Wendisch-Paulsdorf

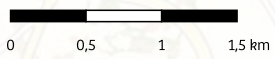
Bischof

Lößau

Rosenbach

Ebersdorf

Maßstab: 1 : 50.000



Charakteristika etapy etapy

Kopcovitá etapa se duěma delšími stoupáními (500 uýškových metrů stoupání a klesání). Přeudážně polní a lesní cesty, více či méně štěrkové nebo kamenité, také pěkné úzké lesní cesty. Obzulušř krásná je stezka Geldkellerweg a sestup ž Rotsteinu. V Sohlandu po Dorfstraße (asfalt).

Značení

Značení různé kvality. Z Löbau k hotelu „Honigbrunnen“ po červené značce, pak po zelené naučné stezce až na urchol Löbauer Berg. Odtud až na Rotstein vede modrý bod. Z Rotsteinu nejprve modrý, pak červený bod. Löbau: cesta na Löbauer Berg po Brunnenstraße a přes řeku Löbauer Wasser, pak doprava, pak doleva a odbočit do aleje (po červené značce). U památníku vítězství (Siegedenkmal) po silnici nebo podél ní k hotelu „Honigbrunnen“. Naučná stezka Geldkellerweg: kolem hotelu žprava, po zelené značce. Další obtížný bod na trase v Rosenbachu: po silnici doleva přes most přes potok, pak šikmo doprava po štěrkové cestě směrem do kopce. Později rovně přes

louku, pak mírně doprava směrem k lesu, je vidět posed.

Dopravní spojení

- » **Autobus:** u obcích Wendisch Cunnersdorf, Rosenbach (směr Löbau) pouze po–pá a so, u Sohlandu (do Reichenbachu) pouze po–pá

Löbau



Kostel sv. Mikuláše

📍 Johannisplatz, 02708 Löbau
☎ 03585/47040



Věž krále Friedricha Augusta

📍 (Löbauer Berg), 02706 Löbau
☎ 03585/832590 ⌚ Oteuřená kruhová uěž oteuřeno nepřetržitě



Dům Schminke

📍 Kirschallee 1B, 02708 Löbau
☎ 03585/862133 🌐 stiftung-hausschminke.eu
@ info@stiftung-hausschminke.eu



Nádraží Löbau

📍 Bahnhofstraße 35, 02708 Löbau

Radnice v Löbau



Sohland am Rotstein – Nieder-Rengersdorf (Kodersdorf) | 6. etapa | 23 km

Začátek této etapy, silnice ze Sohlandu do Reichenbachu, je trochu nepříjemný.

Alternativa: ulice Essigsteg, sice také asfalt, ale bez dopravy. Reichenbach překvapí neobvyklým kostelem sv. Jana Křtitele: románský základ; starobylý opevněný kostel chráněný silnou zdí, obléhaný husity v letech 1430/31; uvnitř raně barokně upravený a bohatě vybavený. Důvodem je skutečnost, že kostel byl arcikněžským sídlem míšeňské diecéze a pohřebním kostelem šlechtického rodu Gersdorfů. Svou dnešní podobu získal u roce 1670. Z Reichenbachu vede cesta směrem na Mengelsdorf a odtud kolem památné olše (Wundererle) do lokality Königshainer Berge, kde se nacházejí fantastické žulové skály: Teufelsstein, Hochstein, Totenstein a zejména Schoorstein jsou nádherné skalní útvary. Za pozornost a náušťevu stojí také čloučkem utvářená krajina plná lomů, které jsou již dlouho opuštěné. V této etapě se úžasně snoubí církevní a technické kulturní památky s přírodními dominantami.

Charakteristika etapy etapy

Kopcovitá trasa (250 úvškových metrů stoupání a 300 úvškových metrů klesání) s delším úvstupem na Hochstein. Asfalt až do Reichenbachu a u Mengelsdorfu. Jinak většinou dobré lesní a polní cesty. Také pěkné lesní pěšiny, například na Silberstein. Na konci trasy, z Ober-Rengersdorfu ještě 1,5 km po asfaltce přes obec.

Značení

Značení stěžky je často špatné nebo chybí. Ze Sohlandu až k silnici spojující obce Hilbersdorf a Königshain červený bod, pak červený pruh (51.1838394N, 14.8253411E – chyba v mapách, při úvstupu na Hochstein sledujte trasu) vedoucí těsně před Teufelsstein, odtud zelená a žlutá doprava (51.1975969N, 14.8288708E), dále po Via Regia doprava do kopce (51.1979467N, 14.8299653E) na vrchol Teufelssteinu a na Hochstein. Z Hochsteinu vede žlutý bod do Kodersdorfu (místní části Ober-Rengersdorf), značení je často špatné a někdy ve formě žlutého pruhu, sledujte značky „Kodersdorf“. Směrem

na Totenstein se držte ulevo po lesní cestě, upravo byste došli na Totenstein (51.1980292N, 14.8447581E).

Dopravní spojení

- » **Sohland:** autobus do Reichenbachu (po–pá)
- » **Reichenbach:** vlak do Görlitzu a Drážďan
- » **Mengelsdorf:** autobus do obcí Reichenbach a Niesky (po–pá)
- » **Kodersdorf nebo Nieder-Rengersdorf:** autobus do Görlitzu (denně)

Reichenbach



Kostel sv. Jana Křtitele

📍 Kirchplatz 2, 02894 Reichenbach/
Oberlausitz 📞 Tel. 035828/72494
🕒 ne 10–18



Kostel sv. Anny


📍 Görlitzer Str. 54, 02894 Reichenbach/
Oberlausitz 📞 Tel. 03581/406730
🕒 ne od 8:30


Abschnitt 1



Abschnitt 2



 **Zámek Mengelsdorf v tudorovském slohu (domov pro seniory)**
📍 An der Dorfstraße 6, 02894 Reichenbach
OT Mengelsdorf

 **Zemědělské muzeum (Ackerbürgermuseum Reichenbach)**
📍 Görlitzer Str. 25, 02894 Reichenbach/
Horní Lužice ☎ 035828/72093
🕒 so a ne 13–17

Königshain

 **Muzeum těžby žuly (Granitabbauuseum Königshainer Berge)**
📍 Dorfstraße 163B, 02829 Königshain
☎ 035826/60127; 0171/7062673
@ a.koehler@museumsverbund-ol.de
🌐 museum.de/museen/
granitabbauuseum-konigshainer-berge



Pohled na urchol Landeskrona na kraji Görlitzu

Nieder-Rengersdorf–Görlitz | 7. etapa | 18 km

Putování od jednoho hradu k druhému. Nejedná se sice o historicky nebo architektonicky ujměčné budovy, ale oba mohou vyprávět příběh tohoto regionu. Dařilo-li se, proměnily se bývalé rytiřské statky v obecní úřady, jako například v Nieder-Rengersdorfu, místní části Kodersdorfu, nebo v Ebersbachu. Stejně tak v Kunnersdorfu, kde je starý zámek v soukromém vlastnictví, krásně zrekonstruovaný, a nový zámek majetkem jedné firmy, rovněž pěkně opravený. Další takové stauby, jako například oba zámky v Ober-Rengersdorfu, stále chátrají. S kostely je to podobné: kostel v Nieder-Rengersdorfu byl postaven ve stejné době jako kostel v Reichenbachu (předchozí etapa), ale přišel o veškerou úzdobu, chybí malby i barvy, dřevěné galerie jsou bez dekorací. Stauba v románském a raně gotickém stylu (!), mimořádně atraktivní. Kostel v Ebersbachu patří k velice vzácným jednosloupovým staubám z období gotiky a je velmi dobře zachovalý. Stezka prochází obcemi a osadami a na konci městem Görlitz. Dva velmi krásné úseky vedou

údolím říčky Weißer Schöps mezi Ober-Rengersdorffem a Kunnersdorffem a dále mezi Kunnersdorffem a Ebersbachem, kde se z urchu Kapellenberg, historicky významného místa, na němž se neodehrály dvě bitvy, nabízí široké rozhledy. Zákopy jsou vidět dodnes.

Charakteristika etapy etapy

Převážně rovinatá etapa (200 setova znatelných úvážkových metrů stoupání a klesání) s převážně asfaltovými silnicemi v obcích a dlážděnými úseky ve městě Görlitz (cca 60 %), ale také pěknými lesními cestami, například v údolí říčky Schöps a okolo urchu Kapellenberg. Pokud vám nevyhovuje asfalt a dlažební kostky v Görlitzu, můžete krátce poté, co podejdete hlavní silnici, odbočit na první křižovatce po cyklostezce vlevo (51.1703144N, 14.9592269E Laubaner Straße) a dojít k sídlišti Königshufen na zastávku Neißepark (51.1676100N, 14.9726486E), odkud jede tramvaj č. 1 na nádraží (nebo do centra města). Pokud se rozhodnete pro pěší variantu, vydejte se po

Via Regia, v Görlitzu pokračujte pořád rovně po Girbigdorfer Straße, dále po Heilige-Grab-Straße (kolem nemocnice) až k tramvajovým kolejím a poté podél kolejí doprava směrem do centra města.







Dolní náměstí (Untermarkt) u Görlitzu

Značení

Značení z Nieder-Rengersdorfu do Ober-Rengersdorfu po zelené, odtud (51.2154511N, 14.8959803E) pokračujte doleva po neznáčené cestě kolem starého mlýna, přejděte most a odbočte doprava (51.2159550N, 14.9002719E) údolím říčky Weißer Schöps. Na rozcestí se držte vlevo (51.2131258N, 14.9068594E). V Kunnersdorfu přejděte na druhou stranu řeky a sledujte ukazatele vedoucí k zámku. Poté se řiďte ukazateli na Kapellenberg. Dále pokračujte po Via Regia přes Ebersbach do Görlitzu.

Dopravní spojení

- » **Nieder-Rengersdorf, Kunnersdorf, Ebersbach:** autobus do Görlitzu (po-pá normálně, so/ne/ svátky na zavolání)
- » **V Görlitz:** ulaky do Drážďan, Žitavy, Hoyer-swerdy

Görlitz–Hagenwerder | 8. etapa | 22 km

Město Görlitz staré 950 let je s 56 000 obyvateli nejuvětším městem Horní Lužice. Díky tomu, že za druhé světové války nebylo poničeno, představuje s téměř 4 000 převážně obnovenými kulturními a architektonickými památkami jedinečné urbanistické umělecké dílo, které u Německu nemá obdoby. Součástí VIA SACRA je Görlitz díky Božím hrobům z 15. století. Tento komplex, známý jako „Lužický Jeruzalém“, jehož součástí je i kostel sv. Petra a Paula, je dokladem středověké zbožnosti a krajinářské architektury evropského formátu. Za návštěvu stojí též nákladně rekonstruovaná židovská synagoga a četná muzea. A rozhodně byste si neměli nechat ujít procházku přes Staroměstský most (Altstadtbrücke) do polské části města.

Nejzajímavější místa na trase

Z nádraží nebo z centra města sestupuje trasa k řece Nise. Pokud chcete, můžete si po všech těch církevních památkách dopřát potěšení trochu jiného charakteru: pivo z pivovaru Landskron, kde je nové návštěvnické centrum

(stojí za návštěvou!). Cesta na Landeskrone, místní horu ležící na okraji Görlitzu, vede nejprve stínem podél Nisy a později po skrytých a křovinatých cestičkách, uždy dobře značených a překvapivě příjemných, směrem k Landeskrone. Údolí říčky Feldmühlgraben s impozantními stromy je velmi krásné. Ještě krátce vede stezka předměstím, pak stoupá strmě vzhůru na vrchol.

Následně dolů pěkným smíšeným lesem a pak pořád rovně do Pfaffendorfu a na Kreuzberg, odkud je krásný výhled. Třešňovou alejí a pak po osamělých lesních cestách bývalé odvalové haldy hnědouhelného povrchového dolu dojdete ke skryté věži na Neuberzdorfer Höhe, odkud se nabízí nádherný panoramatický výhled. Pozvolným sestupem po široké cestě se dostanete k jezeru Berzdorfer See a na pláž „Blaue Lagune“ („Modrá laguna“). U jezera trasa pokračuje do obcí Tauchritz nebo Hagenwerder.



Kaple Božího hrobu v Görlitzu



Hollendorf

Görlitz

Zygorzetz

Schlauroth

Markersdorf

Jergmanki

Gersdorf

Pfaffendorf

Deutsch Paulsdorf

Tylice

Friedersdorf

Köglitz

Kunów

Jauernick-Buschbach

Kogmin


Mata Wieś Dolna

Bergdorfer See

Osiek Łużycki

Sulikow

Maßstab: 1 : 80.000



0 0,5 1 1,5 2 km

Hagenwerder

Charakteristika etapy

Zpočátku městský, pak překvapivě přírodní charakter až téměř na vrchol Landeskronu. Kopcovitá etapa se strmým stoupáním: nejprve velmi mírně do kopce, pak prudce nahoru a dolů. Občas asfalt (údolí Nisy, předměstí), občas lesní cesty. Od úpatí Landeskronu do Pfaffendorfu betonové panely, později krátce asfalt. Dále po polních a lesních cestách, v obci Jauernick asfaltka, pak pěkné lesní cesty, mírně do kopce, od rozhledny pak mírně z kopce, nezpevněná cesta, od parkoviště u jezera asfaltka.

Značení

Až k úpatí Landeskronu se dostanete po modrém bodovém značení. Strmé stoupání lipovou alejí a listnatým lesem. Sestup po naučné stezce / jižní cestě. Na 51.1273658N, 14.9357967E odbočte ostře upravo a napojte se opět na modrou značku, po které dojdete až do Jauernicku. V Jauernicku ulicí Kirschallee směrem na Buschbach, u levotočivé zatáčky u

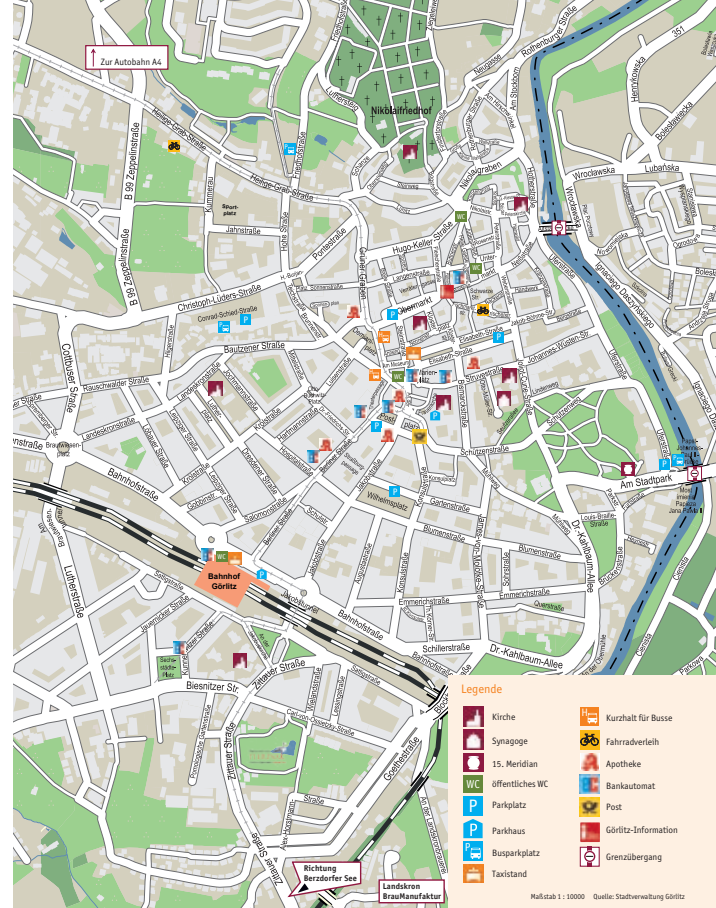
51.0903864N, 14.9140672E se dejte po ní cestou doprava. Jděte po ní až na okraj lesa a pokračujte rovně nahoru lesem až ke křižovatce 51.0856692N, 14.9121361E. Tam odbočte vlevo a pak po první cestě upravo 51.0811603N, 14.9141531E. Poté se cesta změní u pěšinu; na 51.0795492N, 14.9103336E odbočte opět upravo, směrem k rozhledně. Sestupujte po nezpevněné cestě, pořád rovně a na jejím konci odbočte vlevo dolů k „Modré laguně“. Podél jezera přijdete k zámku Tauchritz obklopenému vodním příkopem.

Dopravní spojení

- » **Görlitz:** vlaky směr Cottbus, Drážďany, Žitava, tramvaj, autobus
- » **Pfaffendorf:** autobus směr Görlitz (denně)
- » **Jauernick-Buschbach:** autobus
- » **Tauchritz:** autobus, ze zastávky Blaue Lagune městský autobus linky E do Görlitzu
- » **Hagenwerder:** vlaky směr Görlitz, Cottbus a Žitava, autobus do Görlitzu (městský autobus linky E a regionální autobus) a Žitavy



Staroměstský most v Görlitzu přes řeku Nisu, u požadí kostel sv. Petra a Paula



Görlitz

-  **Farní kostel sv. Petra a Pavla**
(zastavení VIA SACRA)
📍 Bei der Peterskirche 9, 02826 Görlitz
☎ 03581/4287010 🕒 Po-So 10-18 hod.
(leden a únor zavřeno), ne/svátky 11:30–18
(leden a únor 11:30–14), bohoslužba: ne 10
-  **Boží hrob** (zastavení VIA SACRA)
📍 Heilige-Grab-Straße 79, 02828 Görlitz
☎ 03581/315864 🌐 EvKulturstiftungGr.de
🕒 prohlídka s průvodcem: pá 15, so 10 a 15
🔊 audio průvodce ke stažení:
steine-ergaehlen.de
-  **Synagoga**
📍 Otto-Müller-Straße, 02826 Görlitz
🌐 synagoge-goerlitz.de
-  **Kostel a hřbitov sv. Mikuláše**
📍 Bogstraße, 02826 Görlitz
☎ 03581/315864 🌐 EvKulturstiftungGr.de
🔊 audio průvodce ke stažení:
steine-ergaehlen.de
-  **Biblický dům**
📍 Neißstraße 29, 02826 Görlitz
☎ 03581/671410
-  **Kostel Nejsvětější Trojice
(Dreifaltigkeitskirche)**
📍 Klosterplatz 21, 02826 Görlitz
☎ 03581/4287010 🕒 leden/únor zavřeno,
březen: denně 10–16, duben–prosinec:
denně 10–18
-  **Kulturněhistorické muzeum Görlitz**
📍 Neißstraße 29, 02826 Görlitz
🌐 goerlitzer-sammlungen.de
☎ 03581/671355 🕒 listopad–březen: út–ne
10–16, duben–říjen: út–čt 10–17, pá–ne 10–18
-  **Hornolužická knihovna věd**
📍 Handwerk 2, 02826 Görlitz 🕒 historická
knihovna: Neißstr. 30 ☎ 03581/671350
🌐 goerlitzer-sammlungen.de/olb
-  **Slezské muzeum Görlitz**
📍 Brüderstraße 8, 02826 Görlitz
🌐 schlesisches-museum.de
☎ 03581/87910 🕒 út–ne a státní svátky
10–17

-  **Senckenbergovo muzeum
přírodních věd v Görlitzu**
📍 Am Museum 1, 02826 Görlitz
☎ 03581/47605220
🕒 út–ne 10–17, po zavřeno
-  **Pivovar Landskron**
📍 An der Landskronbrauerei 116, 02826 Görlitz
☎ 03581/4650 🌐 landskron.de
-  **Veřejné toalety**
📍 Jüdenstraße 7, 02826 Görlitz
-  **Veřejné toalety**
📍 Apothekegasse 1, 02826 Görlitz
-  **Nádraží**
📍 Bahnhofstraße 76, 02826 Görlitz

Hagenwerder

-  **Nádraží**
📍 An der B99 3, 02827 Görlitz
OT Hagenwerder
-  **Lékárna**
📍 Robert-Koch-Straße 10, 02827 Görlitz
OT Hagenwerder ☎ 035822/4218

Tauchritz/Hagenwerder–klášter St. Marienthal | 9. etapa | 19 km

Obrouské rypadlo, vystavené v Hagenwerderu, je impozantní technickou památkou. Není to tak dávno, kdy došlo k přeměně půvabné krajiny v měsíční krátery, a v regionu je to stále znát. Trasa vede po nízké cyklostezce. V obci Leuba cyklostezku opustíte, vystoupáte na návrší a pak půjdete po hřebeni. Pohledem se můžete toulat po kraji. Dalším zajímavým místem je urch Knorrberg, kde byly odhaleny obrouské čedičové sloupy. Pokud si dáte tu práci a vystoupáte na vrchol, odměnou vám bude velmi pěkný úhled směrem na jih. V lokalitě se usadilo mnoho teplomilných rostlin. Po pohodlných lesních cestách sestupuje stezka do údolí Nisy a míří k opatství ženského cisterciáckého kláštera St. Marienthal. Při pohledu z klášterní vinice (nejúchodnější v Německu!) leží tento barokní komplex, založený již v roce 1234, před očima žasnoucího pozorovatele jako na dlani.

Alternativa: Pokud vám nevdí rychlá elektrokola a asfalt, můžete se i za obcí Leuba

dále držet nízké cyklostezky a tak si etapu ke klášteru St. Marienthal zkrátit.

Charakteristika etapy

Převážně rovinatá etapa (cca 300 výtškových metrů stoupání a klesání) s mírným stoupáním pouze z údolí Nisy a na Knorrberg. V údolí po asfaltové cyklostezce, za obcí Leuba až k lesu poblíž Knorrbergu betonová cesta. Od kraje lesa ke klášteru St. Marienthal většinou pohodlné lesní cesty ve stínu, ke konci pak turistické stezky. Mírné klesání, v závěru strmější, směrem do údolí.

Rozcestníky

V Hagenwerderu přejděte hlavní silnici a napojte se na cyklostezku Odra–Nisa, která prochází obcí. Sledujte stezku. V obci Leuba za druhým mostem vedoucím přes velký mlýnský náhon (Mühlgraben) odbočte na 51.0393108N, 14.9469833E doprava do obce a hned za autobusovou zastávkou (na 51.0393242N, 14.9451808E) se dejte doprava a nahoru,

směrem na Kiesdorf. Na návrší odbočte po betonové cestě vlevo (51.0454089N, 14.9240664E). Až dojdete k lesu, pokračujte rovně lesem, na prvním rozcestí se dejte doprava 51.0219564N, 14.8986606E a po této šterkové lesní cestě dojdete k rozcestí, kde se objeví žlutá značka (51.0120753N, 14.8995617E), po ní dále až na vrchol Knorrbergu. Vraťte se k ukazateli „Anschluss roter Punkt 0,8 km“, pokračujte, dokud nenarazíte na červenou značku, a poté vás červený bod dovede až ke klášteru St. Marienthal.

Zkratka: Poté, co přejdete silnici Klosterstraße, odbočte doprava a na 51.0022064N, 14.8893694E se dejte vlevo, po 800 metrech opět narazíte na červenou značku. Značení je dostačující.

Dopravní spojení

- » **Leuba:** autobus směr Žitava a Görlitz
- » **Ostritz:** ulak a autobus směr Žitava a Görlitz, nádraží se nachází na polské straně Nisy



Bernstadt auf dem Eigen

Ostritz

Maßstab: 1 : 75.000

0 0,5 1 1,5 2 km

Hagenwerder

Schönau-Bergdorf auf dem Eigen

Altbernsdorf auf dem Eigen

Kiesdorf auf dem Eigen

Dittersbach auf dem Eigen

Neundorf auf dem Eigen

Leuba

Radomierzyce

Łomnica

Wrociszów Dolny

Niedów

Wilka

Ręczyn

Spytków

Krzewina

Kostrzyzna

Ves

Lutogniewice

Bolesław

Andělka

Bratków

Posada

Ostritz

Ženský cisterciácký klášter St. Marienthal (zastavení VIA SACRA)

📍 Marienthal 1, 02899 Ostritz,

Gästehäuser St. Marienthal

☎ 035823/770 🌐 stmarienthal.de

@reservierung@stmarienthal.de

Katolický kostel Nanebevzetí Panny Marie

📍 Spantigstraße 3, 02899 Ostritz

🕒 po–pá 8–18, so 9–18, ne 10–18

Gastronomický tip

Klášterní krčma Klosterschenke St. Marienthal

📍 Klosterstraße 138, 02899 Ostritz

☎ 035823/87715

@klosterschenke@kloster-marienthal.de

🕒 útulné pokoje a zahrádka s klášterním pivem

Nádraží

📍 02899 Ostritz, Bahnhofstraße

🕒 Stanice se nachází na polské straně a nese název „Krzewina Zgorzelecka“.

Městská lékárna (Stadt-Apotheke)

📍 Von-Schmitt-Straße 7, 02899 Ostritz

☎ 035823/86568



Opatství ženského cisterciáckého kláštera St. Marienthal (v popředí kašna Nejsvětější Trojice)

Kláster St. Marienthal–Žitava | 10. etapa | 20 km

Poté, co jste v klášteře načerpali klid, vydáte se podél Nisy. Pěší trasa zpočátku sleduje oblíbenou nisku cyklostezku a zároveň svažující poutní cestu spojující Hnězdno, Görlitz, Žitavu a Prahu. Asi po 700 metrech od kláštera se dejte cestou z průlomového údolí – budete procházet romantickým bočním údolím Nisy skrz nádherný smíšený les, náležející ke klášteru. Po Wolfsweg (Vlčí stezce) se vraťte zpět do údolí Nisy k rozcestí An der Saupantsche, poté pokračujte podél řeky až do Hirschfelde. Na druhém břehu Nisy je vidět polská uhelná elektrárna Turów. Za Hirschfelde vede stezka přes zelené louky do průmyslové zóny Žitavy. Po jejím okraji se dostanete do parku Weinau. Tamní cestičky lemují nádherné dubové aleje. Do centra nebo na nádraží je to jen několik kilometrů.

Alternativa: Pokud vám nevdá asfalt a cyklisté, můžete celou trasu absolvovat v údolí Nisy a ušetřit tak nějaký ten kilometr a pár úškových metrů.

Charakteristika etapy

Rovinatá etapa (200 úškových metrů stoupání, 150 úškových metrů klesání) s újímkou stoupání a klesání u varianty skrz klášterní les (viz trasa). V údolí až na konec Hirschfelde převážně asfalt. Klášterním lesem vedou lesní stezky a pěšiny. (Z údolí červené bodové značení, na 50.9962475N, 14.9170586E lesní zážitková stezka – poslední úběžek stezky nezkracujte /jako na vyznačené trase, viz níže/, ale nahoře odbočte ulevo po zelené značce a pokračujte po ní až na křižovatku, kde se objeví žlutý pruh 50.9962475N, 14.9170586E, po něm se vydejte směrem k Saupantsche). Po náratu do údolí sledujte červenou značku až do Žitavy (Oberlausitzer Ringweg / Hornolužická okružní cesta). Za Hirschfelde polní a luční cesty, u Žitavě převážně asfalt.

Pozor: V místní části Drausendorf značení opouští cestu vyznačenou v mapách 50.9962475N, 14.9170586E, vede k silnici B99 a souběžně s ní po cyklostezce. Trasa odpovídá



dosavadní cestě, která je v délce asi 100 m přerušena (50.9175961N, 14.8619125E). Vše je velmi dobře označeno.

Dopravní spojení


» **Hirschfelde:** vlak a autobus směr Görlitz a Žitava

Hirschfelde

 **Farní kostel sv. Petra a Pavla (Johanniterkirche)**

 Kirchgasse, 02788 Hirschfelde
 035843/25755

 **Nádraží**

 Steingasse 15, 02788 Zittau OT Hirschfelde

 **Lékárna (Apotheke am Markt)**

 Ernst-Thälmann-Platz 7, 02788 Zittau, OT Hirschfelde  035843/20459

Abschnitt 1



Abschnitt 2



Žitava–Oybin | 11. etapa | 15 km

Žitava byla v roce 1255 povýšena českým králem Otakarem II. na město a podporována zejména ve funkci předmostí severně od pohraničních hor. Zásluhou úvozu piva a obchodu se sukrem a plátnem dosáhlo město značného bohatství a v 17. a 18. století mohlo dokonce konkurovat Lipsku. Ve spolku šesti hornolužických měst se Žitavě říkalo „bohatá“. Stopy této skutečnosti v městské krajině stále přetruvávají, i když městská pokladna už moc nevydělává. Myšlenka VIA SACRA zde vznikla díky dvěma postním plátnům, která jsou dnes známá daleko za hranicemi Německa. V muzeu „Kirche zum Heiligen Kreuz“ (kostel sv. Kříže) lze obdivovat 8,20 m vysoké a 6,80 m široké postní plátno z roku 1472, které je v Německu unikátem; vystavené je v nejuvětší muzejní vitrině na světě. Druhé plátno, které lze ve srounání s velkým naružením pouze „malým“, je vystaveno v kulturněhistorickém muzeu františkánského kláštera. Jedinečná je i sbírka epitafů v klášterním kostele.

Nejzajímavější místa na trase

Poutník opouští město jižním směrem. Stezka vede pořád rovně k horám, jeden úsek prochází nádhernou alejí topolů. Prvním vrcholem etapy je hora Töpfer. Krajina se rázem promění. Bizarní skály, křivolaké stezky, nádherné úhledy. Zvláštním lákadlem je Scharfenstein, přezdívaný „Matterhorn Žitavských hor“ – čeká vás strmý výstup a panoramatické úhledy. Žasnout budete nad stezkou Felsengasse a pěkně zaoblenými tvary Kelchsteinu. Zřícenina kláštera Oybin pak představuje velkolepou symbiózu přírody a kultury.

Doporučení: Úzkorozchodná železnice vedoucí ze Žitavy do hor je skvělým zážitkem a více než jen alternativou k poněkud zdoluhavé cestě z centra Žitavy směrem do hor.

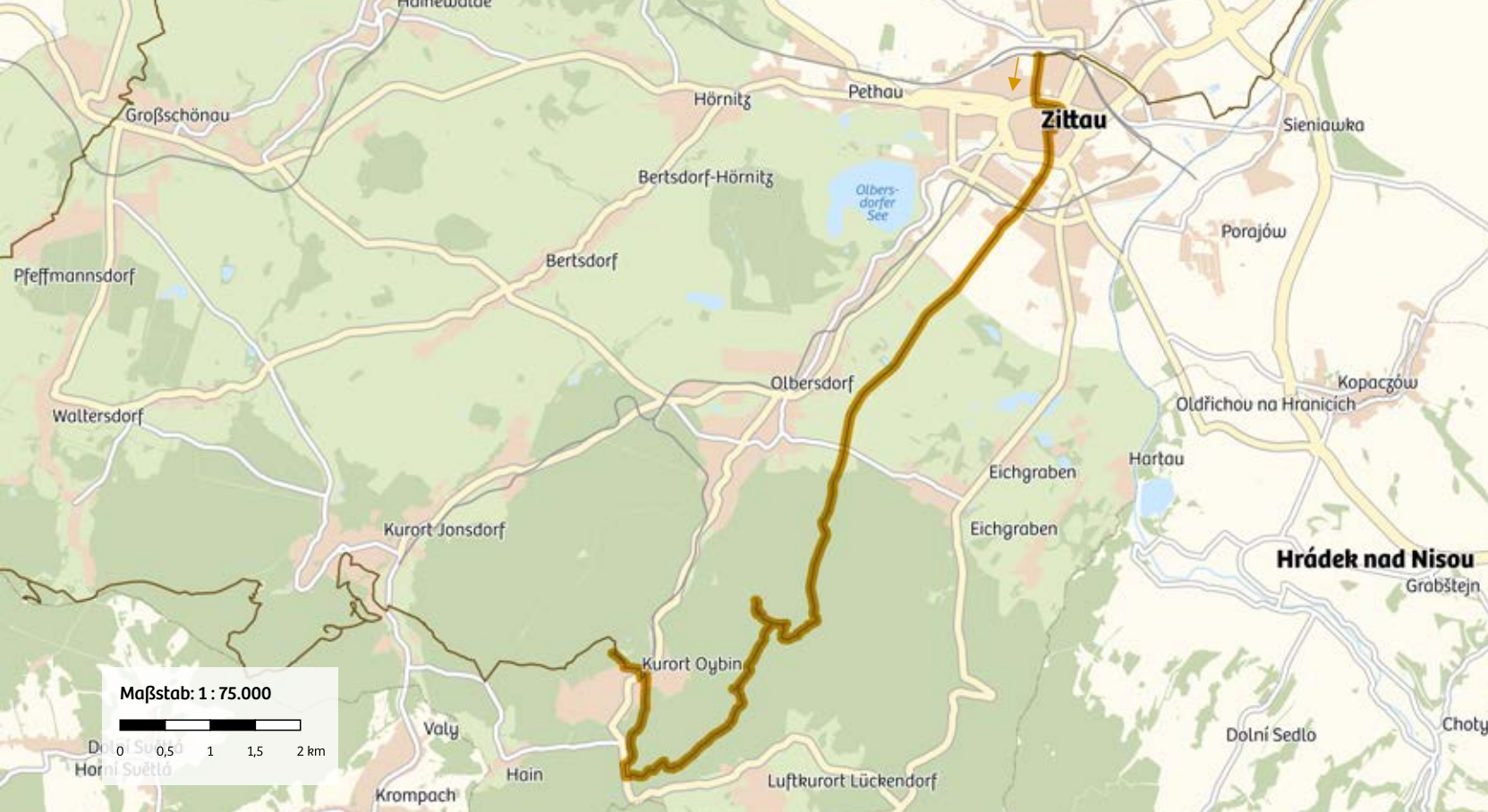
Tip: Ze Žitavy se do zastávky Teufelsmühle dostanete uláčkem s přízviskem „Bimmelbahn“.



Hlavní náměstí v historickém centru Žitavy

Charakteristika etapy

Až k výstupu na vrchol Töpferu po většinou štěrkových či vybetonovaných polních cestách (700 úškových metrů stoupání, 550 úškových metrů klesání). Poté hornatý úsek, znovu a znovu prudké výstupy a sestupy po turistických stezkách, které někdy vyžadují dobrou stabilitu. Je třeba zdolat i (zčásti strmé) schody.



Zittau

Hrádek nad Nisou

Maßstab: 1 : 75.000



0 0,5 1 1,5 2 km

Dolní Sušická
Horní Sušická

Značení

Ze Žitavy vyjdete ulicí Böhmische Straße (50.8954242N, 14.8075011E), pak Hochwaldstraße (50.8877631N, 14.8022656E) a Mittelstraße (50.8824025N, 14.7954419E), nejprve bez značení, poté vás žlutá značka dovede k horské chatě Töpferbaude (zacházka), na Scharfenstein a do Große Felsengasse. Při sestupu brzy odbočíte vlevo na jezdeckou stezku k parkovišti Kelchstein, po zelené značce pak pokračujete ke skalám Kelchstein a do obce Oybin. Výstup na zříceninu kláštera soutěskou Ritterschlucht.

Dopravní spojení

- » **Žitava:** ulaky do Drážďan, Görlitzu, Liberce, Varnsdorfu, úzkokolejka směrem na Oybin a Jonsdorf, autobusy téměř všemi směry
- » **Oybin:** úzkokolejka směrem na Žitavu, autobusy do Žitavy a okolních obcí (linka 6)
- » **Jonsdorf:** úzkokolejka do Žitavy, autobusy do Žitavy a Waltersdorfu (linka 5)

Žitava



Tkalcovský kostel

(kostel Nejsvětější Trojice)

📍 Innere Weberstraße 46, 02763 Zittau

☎ 03583/512367 (farní úřad)

🕒 otevřeno pouze během bohoslužeb



Kostel sv. Jana Křtitele

📍 Johannisplatz 1, 02763 Zittau

☎ 03583/795566 🕒 listopad–prosinec: út–

so 10–16, ne, po a svátky zavřeno, duben–

říjen: út–so 10–18, ne a státní svátky 12–18



Muzeum Kostel sv. Kříže – velké žitavské postní plátno z roku 1472

(gastavení VIA SACRA)

📍 Frauenstraße 23, 02763 Zittau

🌐 zittauer-fastentuecher.de

☎ 03583/5008920 03583/5008912

🕒 duben–říjen: po–ne 10–17 h, listopad–

březen: út–ne 10–17

Verein Zittauer Fastentücher e.V.

☎ 03583/5008912



Kulturněhistorické muzeum františkánského kláštera

(zde také malé žitavské postní plátno a sbírka epitafů)

📍 Klosterstraße 3, 02763 Zittau

🌐 www.museum-zittau.de

☎ 03583/554790 🕒 út–ne 10–17 hod



Solnice (Salzhaus)

📍 Neustadt 46, 02763 Zittau



Žitavská úzkokolejka

📍 Bahnhofstraße 41, 02763 Zittau

☎ 03583/540540

🌐 zittauer-schmalspurbahn.de



Veřejné toalety

📍 Innere Weberstraße 44, 02763 Zittau



Nádraží

📍 Bahnhofstraße 39, 02763 Zittau



Interiér muzea Kostel su. Kříže



Malé žitavské postní plátno, Kulturněhistorické muzeum františkánského kláštera



Městská muzea Žitava/
Kulturněhistorické muzeum františkánského kláštera, zelená kašna (Grüner Born)

Oybin



Barokní horský kostel

📍 Hauptstraße u schodiště k hradu a klášteru Oybin 📞 03583/690367 (farní úřad Olbersdorf) 🕒 leden–únor: zavřeno, březen, listopad a prosinec adventní víkendy: denně 10–16, duben–říjen: denně 10–17



Hrad a klášter Oybin (zastavení VIA SACRA a Turistické informace Oybin)

📍 Hauptstraße 15, 02797 Lázně město Oybin 📞 035844/73311 🌐 burgundkloster-oybin.com 🕒 listopad–březen: denně 10–16, duben–říjen: denně 9–18



Hvozd (Hochwald) s rozhlednou a chatami

📍 Hochwaldweg 5, 02797 Lázně Oybin 📞 035844/70222 🕒 květen–říjen: denně od 10:30, listopad–duben: po a út zavřeno



Töpfer a horská chata Töpferbaude Oybin

📍 Töpferstraße 17, 02797 Lázně Oybin 📞 035844/72331 🕒 10–18, po/út zavřeno 🌐 toepferbaude.de



Nádraží

📍 Friedrich-Engels-Straße 36, 02797 Lázně Oybin

Oybin–Großschönau | 12. etapa | 22 km

Z příučetivého Oybinu se vydáte po strmých cestách do pěkného Jonsdorfu. Za návštěvu stojí bývalé lomy, v nichž se těžil pískovec na výrobu mlýnských kamenů, a ze skály Carolafelsen je nádherný výhled na vesnici a okolí. Jonsdorfské varhanní skály jsou zvláštní raritou – sloupcovitý pískovec připomínající píšťaly varhan, který při kontaktu s lávou vykrytalizoval jako čedič. A nesmí chybět ani skalní masiv Nonnenfelsen (Jeptišky) se svými bizarními tvary. Trasu pak završuje výstup na Luž, se 793 metry nejvyšší urchol Žitavských hor. Následně stezka klesá krásnými lesy a loukami do Großschönau.

Charakteristika etapy

Trasa opakovaně stoupá a klesá (nejnáročnější etapa poutní stezky). Strmé cesty s mnoha schody nahoru a dolů. Hrbolaté, krásné horské stezky. Po sestupu z urcholu Nonnenfelsenu štěrková cesta do Waltersdorfu. Strmý výstup a sestup z Luže. Dále po příjemných lesních cestách.

Značení

Cesta z Oybinu do Jonsdorfu údolím Hausgrund 50.8443858N, 14.7395181E, zelený bod, pak červený pruh až k rozcestí Stern, odtud červený bod do Jonsdorfu. Všude dobré značení. Z bodu 50.8493786N, 14.6990097E (Alter Sportplatz Jonsdorf) zelená značka naučné stezky, pak červený pruh ke Krkaučím kamenům na hranici s Českou republikou (50.8441522N, 14.6773564E). Odtud zelené značení k masivu Nonnenfelsen a odtud po modré pod Luž. Výstup na urchol je značen zeleně. Krátce poté, co se na hřebenové cestě zleva objeví červený pruh, odbočte doprava po zelené směrem na Herrenwalde (50.8539064N, 14.6355033E). Jakmile se zleva opět připojí modrý pruh (50.8689944N, 14.6350956E), dejte se po něm do Großschönau. Vše je dobře značené a opatřené ukazateli.

Dopravní spojení

- » **Parkoviště Waltersdorf:** autobus do Žitavy a Großschönau
- » **Großschönau:** vlak do Žitavy a České republiky (Varnsdorfu aj.), autobus do Žitavy, Waltersdorfu a okolí



Großschönau

Hörnitz

Bertsdorf-Hörnitz

Dolní Podluží

Pfeffmannsdorf

Bertsdorf

Lesné

Waltersdorf

Olbersdorf

Kurort Jonsdorf

▲
Lousche / Luß
793 m

Kurort Oybin

Maßstab: 1 : 60.000



0 0,5 1 1,5 km

Valu



Pohled na horu Oybin

Jonsdorf

- ★ **Motýlí dům (Schmetterlingshaus)**
 - 📍 Zittauer Str. 24, 02796 Jonsdorf
 - ☎ 035844/76420 🌐 schmetterlingshaus.info
 - 🕒 otevřeno celoročně, denně 10–18

Großschönau

- 🏛 **Evangelická luteránská církev**
 - 📍 Hauptstr. 55, 02779 Großschönau
 - ☎ 035841/35776
 - @ kirche.grosschoenau@freenet.de
- 🏛 **Německé muzeum damašku a froté (Deutsches Damast- und Frottiermuseum)**
 - 📍 Schenaustraße 3, 02779 Großschönau
 - ☎ 035841/35469 🌐 ddfm.de
 - 🕒 červenec–říjen: út–pá 10–17, so, ne 14–17 h, o svátcích (kromě pondělí) 14–17, listopad–duben: út–pá 10–16 h, so, ne 14–17 h, o svátcích (kromě pondělí) 14–17 h

- 🏛 **Muzeum motocyklů a techniky**
 - 📍 Hauptstraße 85, 02779 Großschönau
 - ☎ 01515/4858350
 - 🌐 motorrad-veteranen-technik-museum.de
- 🏠 **Lékárna (Mandau-Apotheke)**
 - 📍 Hauptstraße 49, 02779 Großschönau
 - ☎ 03584/36000
- 🏠 **Lékárna (Lausche-Apotheke)**
 - Inhaber Katharina Worbs e.K.
 - 📍 Buchbergstr. 51A, 02779 Großschönau
 - ☎ 035841/632197

Großschönau–Herrnhut | 13. etapa | 24 km

V Großschönau naleznete překrásné a skvěle zachovalé hrázděné domy. Z údolí říčky Mandau vystoupáte na vrch Hutberg, odkud je krásný úhled na obec. Po většinou širokých cestách dojdete ke skalám Weißer Stein a Schwarzer Stein (Bílý a Černý kámen). Po úbočí Forstenbergu s krásnými úhledy do Čech se brzy dostanete do Spitzkunnersdorfu a záhy na Spitzberg nedaleko obce Oderwitz s fantastickým panoramatickým úhledem. Oderwitz je úžasnou zastávkou pro všechny milovníky mlýnů. Několik mlýnů je možné navštívit. Tra- sa dále pokračuje lesy a poli do Herrnhutu.

Charakteristika etapy

Přibližně 600 újškových metrů stoupaní a klesání. Zpočátku lehké stoupaní, pak prudké stoupaní na vrchol Spitzbergu. Poté většinou štěrkové lesní cesty, občas i asfalt a betonové panely, ale rovněž krásné luční pěšiny. Krátké úseky po silnicích.

Značení

Po modré značce dojdete za Bílý kámen (odbočka po žluté k Černému kameni), po zelené pak až k mlýnu Birkmühle Oberoderwitz. Značení dobré. Za pískounou odbočte doprava 50.9756444N, 14.7220247E po červené značce k zámku Ruppertsdorf. Ke konci špatné značení; jakmile vyjdete z lesa (50.9873706N, 14.7485892E), odbočte upravo, asi po 250 m se dejte doleva (50.9889103N, 14.7510353) po polní cestě. V Ruppertsdorfu přejděte most a dejte se šikmo upravo do kopce.

Dopravní spojení

- » **Spitzkunnersdorf:** autobus do Žitavy a Seiffhennersdorfu (so/ne na zavolání, www.zvon.de)
- » **Oderwitz:** vlaky do Žitavy a Drážďan, autobusy do Žitavy, Ebersbachu, Herrnhutu (denně)

Spitzkunnersdorf

-  **Evangelický kostel sv. Mikuláše**
📍 Hauptstraße 30, 02794 Spitzkunnersdorf
OT Spitzkunnersdorf ☎ 035842/39987
(farní kancelář) 🕒 út 15–18, pá 9–11

Oderwitz

-  **Lékárna (Fontane-Apotheke)**
📍 Straße der Republik 37, 02791 Oderwitz
☎ 035842/27473
-  **Lékárna (Elefanten-Apotheke)**
📍 Hauptstraße 82b, 02791 Oderwitz
☎ 035842/26820
-  **Nádraží Niederoderwitz**
📍 Bahnhofstraße 3, 02791 Oderwitz
OT Niederoderwitz
-  **Nádraží Oderwitz**
📍 Hauptstraße 92, 02744 Oderwitz

Abschnitt 1



Abschnitt 2



Herrnhut–Löbau | 14. etapa | 15 km

V městečku Herrnhut (zastavení VIA SACRA), které bylo založeno v roce 1722 a v němž o pět let později vznikla celosvětově působící Evangelická Jednota bratrská, lze doporučit návštěvu kostela – sborového sálu – (s ústavou), hřbitova (který byl vyhlášen nejchutnějším hřbitovem u Německu), dále Národopisného muzea a manufaktury na výrobu herrnhutských hvězd s ukázkovou dílnou.

V turistické informační kanceláři se vyplatí požádat o klíč od Altanu, dřevěné věže nad herrnhutským hřbitovem. K rozhledně s nádherným panoramatickým výhledem se dostanete přes hřbitov. Odtud vede cesta do Berthelsdorfu a odtud dále do Herwigsdorfu. Rozhodně se vyplatí odbočit k čedičové skále Hirschberg – je to pěkné místo s krásným výhledem. Z Herwigsdorfu až k začátku výstupu na Löbauer Berg po asfaltu a silnici. Výhled z litinové věže na jeho vrcholu je opět úžasný.

Charakteristika etapy

Poněkud kopcovitá etapa (cca 350 úvškových metrů stoupání, 400 úvškových metrů klesání) s prudším stoupáním a klesáním z Löbauer Berg. Do Berthelsdorfu pěkná cesta, od hřbitova u Herrnhutu neznačená přes pole 51.0199119N, 14.7473553E, z Berthelsdorfu asfaltka, od ústupu do lesa většinou široké a pohodlné lesní cesty. Až do Herwigsdorfu zelený pruh, značení řídké, ale dá se snadno najít. Z Herwigsdorfu po červené po silnicích až k začátku stoupání na Löbauer Berg. Výstup po Südweg a Brunnenweg, sestup po červené značce.

Dopravní spojení

- » **Herrnhut:** autobus ve směru na Löbau, Žitau a Görlitz (denně)
- » **Berthelsdorf Oberdorf:** autobus směr Herrnhut (denně, o víkendech částečně na zavolání, www.zuon.de).
- » **Heringsdorf Oberdorf:** autobus směr Löbau (po–so), Löbau v 1/4 etapy 4/5



Budova herrnhutské Jednoty bratrské se sborovým sálem

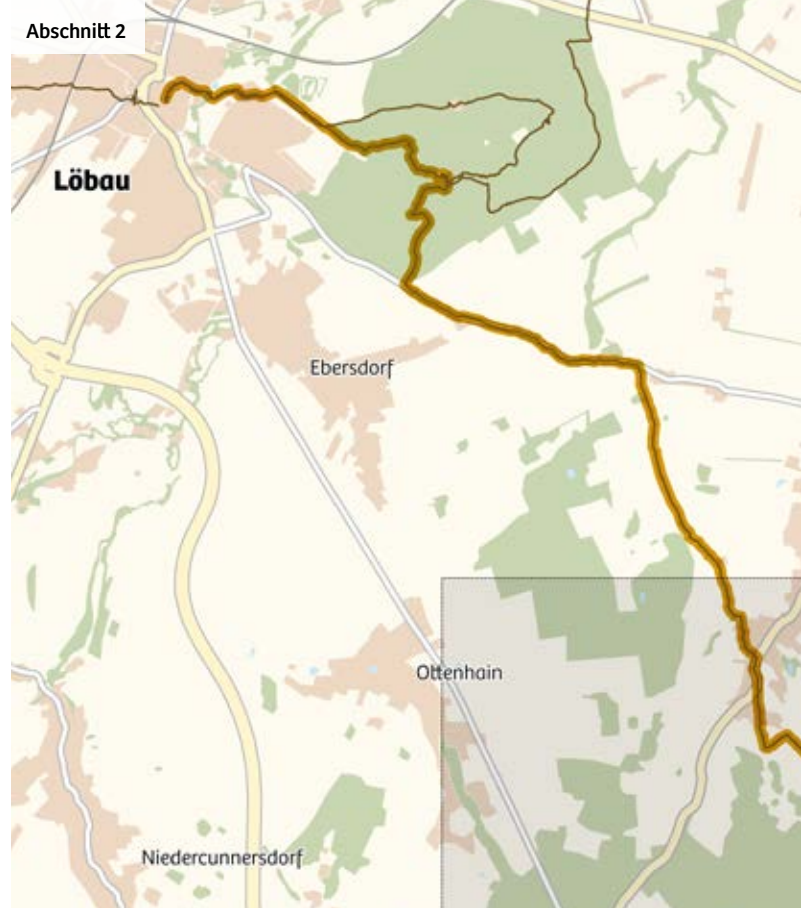
Herrnhut


-  **Evangelická Jednota bratrská**
(zastavení VIA SACRA)
sborový sál s ústavou
📍 Zingendorfplatz, 02747 Herrnhut
☎ 035873/30677 🌐 herrnhut-entdecken.de
-  **Hřbitov s rozhlednou Altan**
📍 Gottesackerallee, 02747 Herrnhut
☎ 035873/30677
🌐 herrnhut.ebu.de/gottesacker
-  **Národopisné muzeum Herrnhut (Völkerkundemuseum)**
📍 Goethestraße 1, 02747 Herrnhut
☎ 0351/49144261 🕒 út–ne 9–17, po zavřeno

Abschnitt 1




Abschnitt 2




 **Vlastivědné muzeum (Heimatmuseum der Stadt Herrnhut)**
📍 Comeniusstraße 6, 02747 Herrnhut
☎ 035873/30733 🕒 út–pá 9–17
@ tourismus@herrnhut.de
🌐 herrnhut.de/tourismus/heimatmuseum

 **Manufaktura na výrobu herrnhutských hvězd**
📍 Oderwitzer Str. 8, 02747 Herrnhut
☎ 035873/3640 🌐 herrnhuter-sterne.de

 **Lékárna Zum Hutberg**
📍 Zinzendorfplatz 9, 02747 Herrnhut
☎ 035873/2341

Berthelsdorf

 **Zámek a panství Zinzendorf**
📍 Herrnhuter Straße 17, 02747 Berthelsdorf
☎ 035873/2536 🌐 zinzendorfschloss.de




Hřbitou u Herrnhutu




*Vrch Hutberg nad herrnhutským hřbitovem s rozhlednou Altan
(nejstarší rozhledna tohoto druhu v Sasku)*

Adresář ubytování


Kamenz


 **Hotel Stadt Dresden**
📍 Weststraße 10–12, 01917 Kamenz
☎ 03578/34450
@ info@hotelstadtdresden.de

 **Hotel Villa Weiße**
📍 Poststraße 17, 01917 Kamenz
☎ 03578/378470 @ info@villa-weisse.de


 **Pension Weise**
📍 Karl-Marx-Straße 34, 01917 Kamenz
☎ 0173/4887606
@ weise@ra-maik-weise.de

Nebelschütz


 **Alte Herberge und Töpferhof „Wetenca“**
📍 Dorfplatz 6, 01920 Nebelschütz-
-Dürrewicknitz ☎ 035796/96152
@ info@toepferhof-lausitz.de

 **Penzion Sachon**
📍 Dorfplatz 7, 01920 Nebelschütz
OT Dürrewicknitz ☎ 035796/96367
☎ 0162/8193985
@ urlaub@pension-sachon.de
🌐 pension-sachon.de

Panschwitz-Kuckau


 **Rodinný hotel Zur Linde**
📍 Bautzner Straße 1, 01920 Panschwitz-
-Kuckau ☎ 035796/96328
@ info@gasthaus-lehndorf.de

Crostwitz


 **Ferienwohnung „An der St. Ludmila“**
📍 Zejlerstraße 5 (Andre Ziesch), 01920
Crostwitz ☎ 0176/57747849
@ fewo-an-der-st-ludmila@t-online.de


Schmochtitz


Speciální tip


 **Bildungsgut Schmochtitz St. Benno**
📍 Schmochtitz 1, 02625 Bautzen
☎ 035935/22-0 @ info@bg-schmochtitz.de
🌐 bildungsgut-schmochtitz.de


Budyšín

 **Mühlbastei Bautzen**
📍 Burglehn 11A, 02625 Bautzen
☎ 0172/2053106
@ info@muehlbastei-bautzen.de


 **Spreepension**
📍 Fischergasse 6, 02625 Bautzen
☎ 03591/48960 @ info@spree-pension.de

 **Moments Boutique Hotel**
📍 Goschwitzstraße 27, 02625 Bautzen
☎ 03591/ 2038700
@ info@moments-hotel.de


 **DJH Jugendherberge Bautzen
„Gerberbastei“**
📍 Am Zwinger 1, 02625 Bautzen
☎ 03591/40347
@ bautzen@jugendherberge.de


 **Traditionshotel „Goldener Adler“**
📍 Hauptmarkt 4, 02625 Bautzen
☎ 03591/48660
@ kontakt@goldeneradler.de

Weigsdorf-Köblitz

 **Hotel Alter Weber**
📍 Oberlausitzer Str. 13, 02733 Cunewalde
OT Weigsdorf ☎ 035877/25236
@ hotel@alterweber.de


Cunewalde

 **Berggasthof Czorneboh**
📍 Czorneboh, 02627 Hochkirch
☎ 035877/899168 📠 0172/7973899
@ info@czorneboh-berggasthof.de
🌐 czorneboh-berggasthof.de

 **Scheunen-Oase Cunewalde**
přespání na seně nebo u apartmánech
📍 Hauptstr. 254, 02733 Cunewalde
☎ 035877/27272 @ info@scheunen-oase.de
🌐 scheunen-oase.de

Löbau


 **Penzion Steffi Löbau**
📍 Herwigsdorfer Straße 27,
02708 Löbau ☎ 03585/402375
@ info@pension-steffi-loebau.de

 **Hotel Stadt Löbau**
Elisenstraße 1, 02708 Löbau
☎ 03585/861830
@ hotel-stadt-loebau@t-online.de

 **Berghotel Rotstein**
📍 Zum Rotstein 140, 02708 Löbau
OT Dolgowitz ☎ 035828/70777
@ info@berghotel-rotstein.de

 **Berg-Gasthof Honigbrunnen**
📍 Löbauer Berg 4, 02708 Löbau
@ info@honigbrunnen.de
🌐 honigbrunnen.de


Wendisch Paulsdorf

 **Apartmány „Zur Tränke“**
📍 Obere Paulsdorfer Str. 30, 02708 Löbau,
☎ 03585/482448


Sohland


 **Penzion Rotsteinblick**
📍 Dorfstraße 86, 02894 Sohland
am Rotstein ☎ 035828/798526
@ info@pension-rotsteinblick.de
🌐 pension-rotsteinblick.de

Reichenbach

 **Richterhof**
📍 Niederreichenbach Nr. 38,
02894 Reichenbach ☎ 035828/72908
🌐 richterhof.com

Nieder-Rengersdorf

 **Restaurace a penzion „Zur Alten Apotheke“**
📍 Straße der Einheit 12, 02923 Kodersdorf,
☎ restaurace: 035825/60148
☎ penzion: 035825/5286
@ kontakt@pension-zur-alten-apotheke.de
🌐 pension-zur-alten-apotheke.de

 **Restaurace a penzion Gerichtskretscham**
📍 Straße der Einheit 13, 02923 Kodersdorf
☎ 035825/5269
🌐 gerichtskretscham-kodersdorf.de


Schöpstal


 **Penzion Bresselhof**
📍 Morgenseite 17, 02829 Schöpstal
OT Ebersbach ☎ 03581/31 55 83
@ pension-bresselhof@web.de
🌐 pensionbresselhof.wordpress.com

Ebersbach


 **Penzion Schmidt**
📍 Am Schloß 14, 02829 Schöpstal
OT Ebersbach ☎ 03581 310641
@ info@pension-schmidt.com,
🌐 pension-schmidt.com


Görlitz


 **Best Western Hotel Via Regia**
📍 Jauernicker Straße 15/16, 02826 Görlitz
☎ 03581/7644330
@ info@viaregia-goerlitz.bestwestern.de


 **Romantik Hotel Tuchmacher**
📍 Peterstraße 8, 02826 Görlitz
☎ 03581/47310 @ hotel@tuchmacher.de


 **Emmerich Hotel**
📍 Untermarkt 1, 02826 Görlitz
☎ 03581/766 600
@ info@emmerich-hotel.net


 **Hotel Am Goldenen Strauss**
📍 Struvestraße 1, 02826 Görlitz
☎ 03581/4281810
@ info@stadthotel-goerlitz.de

 **Penzion Picobello**
📍 Uferstraße 32, 02826 Görlitz
☎ 03581/420010 @ info@pico-bello.com

 **DJH Jugendherberge Görlitz „Altstadt“**
📍 Peterstraße 15, 02826 Görlitz
☎ 03581/6490700
@ goerlitz-city@jugendherberge.de


 **Villa Ephraim – secesnı hostel**
📍 Goethestraße 17, 02826 Görlitz
☎ 03581/406510 @ info@villa-ephraim.eu

 **Penzion „Zur Wartburg“ (křesťanské zařízení)**
📍 Joh.-Wüsten-Str. 21, 02826 Görlitz
☎ 03581/316150 @ pension@estaeu.de
🌐 estaeu.de/website/de/gastfreundlich/
pension_wartburg


 **Zámecký hotel Landeskrona**
📍 Fahrstraße 1, 02827 Görlitz
☎ 03581/7432-0
@ service@burghotel-landeskrona.de
🌐 burghotel-landeskrona.de


Markersdorf

Speciální tip

-  **Sankt-Wenzeslaus-Stift**
📍 Dorfstraße 30, 02829 Markersdorf
☎ 035829/6270
@ rezeption@sankt-wenzeslaus-stift.eu


Tauchritz/ Hagenwerder

-  **Gut am See**
📍 Am Wasserschloss 2, 2827 Görlitz
OT Tauchritz ☎ 035822 55480
@ info@gut-am-see.de oder
hotel@gut-am-see.de 🌐 gut-am-see.de


-  **Insel der Sinne**
📍 Am See 33, 02827 Görlitz
☎ 035822/5540 @ hotel@inseldersinne.de
🌐 inseldersinne.de


Ostritz

Speciální tip


-  **Gästehäuser St. Marienthal**
📍 St. Marienthal 10, 02899 Ostritz
☎ 035823/770
@ reservierung@stmarienthal.de

Hirschfelde


-  **Penzion Sterz**
📍 Komturgasse 7, 02788 Hirschfelde
☎ 035843/25373 @ info@pension-sterz.de


-  **Pilgerhäusl**
📍 Komturgasse 9, 02788 Zittau
OT Hirschfelde 📠 0174/3508150
@ ditrich.mi@t-online.de

Žitava


-  **Hotel Weberhof**
📍 Äußere Weberstraße 46, 02763 Zittau
☎ 03583/791100
@ weberhofhotel@gmail.com

-  **Hotel Zittauer Hof**
📍 Neustadt 28, 02763 Zittau
☎ 03583/7918850
@ info@hotel-zittauer-hof.de


-  **Hotel Dreiländereck**
📍 Bautzner Straße 9, 02763 Zittau
☎ 03583/555-0 @ info@hotel-dle.de

-  **Hotel Dresdner Hof**
📍 Äußere Oybiner Straße 12, 02763 Zittau
☎ 03583/57300
@ info@hotel-dresdner-hof.de

Oybin

-  **Penzion Abendröte**
📍 Jonsdorfer Str. 1, 02797 Kurort Oybin
☎ 035844/70322
@ info@abendroete-oybin.de
🌐 abendroete-oybin.de

-  **Parkhotel Oybin**
📍 Strasse der Jugend 4, 2797 Kurort Oybin
☎ 035844/712-0
@ kontakt@parkhotel-oybin.de


 **Ute's Feriendomizil**
📍 Talweg 5, 02797 Oybin 📞 035844/70662

 **Hotel am Berg Oybin garni**
📍 Friedrich-Engels-Straße 34,
02797 Kurort Oybin 📞 035844/7320
@ info@hotellambergoybin.de

Jonsdorf

 **Hotel Gondelfahrt**
📍 Großschönauer Straße 38,
02796 Kurort Jonsdorf 📞 035844/7360
@ info@hotel-gondelfahrt.de
🌐 hotel-gondelfahrt.de

 **Romantik Hotel Zum Lindengarten**
Großschönauer Straße 21, 02796 Jonsdorf
klimatické lázně 📞 035844/70654
@ buchung@romantikhaeuser.de
🌐 romantikhaeuser.de

 **Penzion Immergrün**
📍 Großschönauer Strasse 13, 02796 Kurort
Jonsdorf 📞 35844/761598
@ info@pension-immergruen.de
🌐 pension-immergruen.de

 **Hexenhäusl Jonsdorf**
📍 Großschönauer Straße 22, 02796 Kurort
Jonsdorf 📠 0173/3585913
@ kontakt@hexenhaeusl-jonsdorf.de
🌐 hexenhaeusl-jonsdorf.de

Waltersdorf

 **Rübezahlbaude**
📍 Hauptstraße 165, 02799 Großschönau
Ortsteil Waltersdorf 📞 035841/339-0,
@ info@ruebezahlbaude.de
🌐 ruebezahlbaude.de


Großschönau

 **Waldstrand-Hotel Großschönau**
📍 Jonsdorfer Str. 40, 02779 Großschönau,
📞 035841/631420
🌐 trixi-park.de/waldstrand-hotel/

 **Penzion a restaurace
„Grußschinner Eck“**
📍 Gartenstraße 1, 02779 Großschönau
📞 035841/671717 📠 0152 59601817
@ info@grusschinnereck.de
🌐 grusschinnereck.de

Herrnhut

Speciální tip

 **KOMENSKÝ Gäste- und Tagungshaus
Evangelické Jednoty bratrské**
📍 Comeniusstraße 8, 02747 Herrnhut
📞 035873/33840, @ info@komensky.de

Místní rejstřík

B
Budyšin 6, 12–16, 56f
Berthelsdorf 52–54

C
Crochwitz 8–12, 56
Cunewalde 7, 16–21, 57

E
Ebersbach 58

G
Görlitz 4, 6, 29–36, 58
Großschönau 7, 47–50, 60

H
Hagenwerder 32–27, 59
Herrnhut 6, 7, 52–55, 60
Hirschfelde 6, 40f, 59

J
Jauernick-Buschbach 6, 34, 59
Jonsdorf 44, 47–49, 60

K
Kamenz 4–6, 8–11, 56
Königshain 28
Kottmar 6

L
Löbau 6, 18f, 22–25, 57

M
Markersdorf 59

N
Nebelschütz 56
Nieder-Rengersdorf 26–31, 58

O
Oderwitz 50
Ostritz 6, 37–39, 59
Oybin 5, 7, 42–48, 59–60

P
Panschwitz-Kuckau 4, 8–10, 56

R
Radibor 14
Reichenbach 26–28, 57

S
Schmochtitz 6, 12, 14–56
Schöpstal 58
Sohland 22–26, 57
Spitzkunnersdorf 50

T
Tauchritz 32–37, 59

W
Waltersdorf 60
Weigsdorf-Köblitz 16–21, 57

Z
Opatství ženského cisterciáckého
kláštera St. Marienstern 4, 8–10
Opatství ženského cisterciáckého
kláštera St. Marienthal 4, 6, 37–40, 59
Žitava 4, 5, 7, 40–45, 59



Pro srdce & duši
Objevujte pěšky poutní cestu Via Sacra

Dr. Michael Schlitt

© Nadace Internationales Begegnungszentrum St. Marienthal

📍 02899 Ostritz, St. Marienthal 10

☎ 035823/77230 @info@ibg-marienthal.de

🌐 ibg-marienthal.de

S podporou Marketing-Gesellschaft Oberlausitz-Niederschlesien mbH, PD Dr. phil. habil. Volker Dudecka a Franka Sühnela

1. vydání, 2021

Zdroj fotografií: titulní foto: Marketing-Gesellschaft Oberlausitz-Niederschlesien mbH; Dietmar Träupmann Augustusburg (s. 4, 11); Fouad Vollmer Werbeagentur TMGS (s. 4); Peter Wilhelm (s. 4); René Pech (s. 4, 46 ulevo nahoře); Städtische Museen Zittau (s. 4); Rafael Ledschbor (s. 4); V. Dudeck (s. 5, 32, 46); Thomas Przyluski (s. 6, 54, 55); Pawel Sosnowski (s. 6 dole); Philipp Zieger Photographie (s. 12); Tobias Ritz (s. 15); Uwe Schwarz (s. 20); Jens Michael Bierke (s. 21); Stadt Löbau (s. 22 nahoře); Jörg Krause (s. 22 dole, str. 24 dole), Sabine Wenzel (s. 34); Dietmar Berthold (s. 39); Philipp Herfort (s. 42); Jörg Müller (s. 49).

Plánky měst: Kamenz: Stadtverwaltung Kamenz; Löbau: Rainer Große – Das Ferienmagazin; Žitava: Stadtverwaltung Zittau; Görlitz: Europastadt Görlitz Zgorzelec GmbH; Budyšin: www.ratajczak-grafikdesign.de



Europäische Union. Europäischer
Fonds für regionale Entwicklung.
Evropská unie. Evropský fond pro
regionální rozvoj.



Ahoj sousede. Hallo Nachbar.
Interreg VA / 2014 – 2020